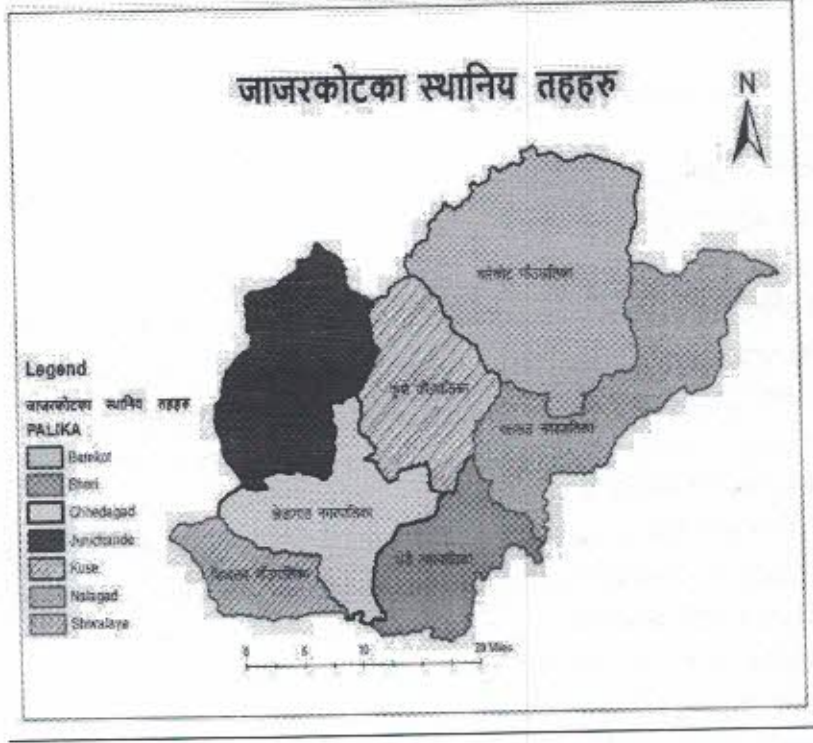


मनसुनजन्य पूर्वतयारी तथा प्रतिकार्य योजना,
जाजरकोट-२०८३



जिल्ला विपद् व्यवस्थापन समिति,
जाजरकोट

E-mail:- jajarkotddmc@gmail.com, jajarkotdao62@gmail.com



प्रमुख जिल्ला अधिकारी

भाग १
प्रस्तावना र परिचय



१.१ प्रस्तावना

मनसुनजन्य विपद्का कारणले वर्षेनी देशमा ठूलो धनजनको क्षती हुने गरेको छ। यस जाजरकोट जिल्लामा पनि हरेक वर्ष मनसुनजन्य गतिविधिहरू जस्तै भारी वर्षा, बाढी, पहिरो, भु-क्षय आदिका कारण मानविय जीवनका साथै अन्य भौतिक क्षति समेत हुने गरेको छ। ठूला नदीहरू, खोलाहरू तथा खहरेहरू वर्षातको समयमा अनियन्त्रित भई जनजीवनमा प्रतिकुल असर पारिरहेको अवस्थाको विद्यमानता रहेको छ। वर्षायाममा बाढी, पहिरो, चट्याङ्ग, हावाहुरी, महामारी जस्ता प्रकोपहरूका कारण यस जिल्लामा प्रत्येक वर्ष जनधनको ठूलो क्षति हुने गरेको छ। पूर्व तयारी र पूर्व सूचना मार्फत यस्तो क्षति न्यूनीकरण गर्न विपद् व्यवस्थापनका क्षेत्रमा कार्य गर्ने जिल्ला भित्रका सबै सरकारी तथा गैरसरकारी निकायहरूले मनसुनजन्य पूर्वतयारी तथा प्रतिकार्य योजना बनाई सो अनुसार कार्य गर्न आवश्यक देखिएकोले मिति २०८३/०२/०८ गते जिल्ला विपद् व्यवस्थापन समितिको बैठकबाट निर्णय भए अनुसार सरोकारवाला निकायहरूसँगको समन्वय एवं प्राप्त विवरणका आधारमा तयार गरिएको मनसुनजन्य पूर्वतयारी तथा प्रतिकार्य योजना, २०८३ अनुमोदन गरिएको छ। जिल्लामा मनसुनको समयमा हुने विपद् जोखिमका क्षेत्रहरूको पहिचान, पूर्व सावधानी, पूर्व तयारी एवं पूर्व सूचना मार्फत जोखिम न्यूनीकरण, खोज, उद्धार तथा राहत वितरण लगायतका कार्यहरू यसै योजना अनुसार हुनेछन्।

१.२ जिल्लाको भौगोलिक अवस्था

जाजरकोट जिल्ला उच्च पहाडी क्षेत्रमा अवस्थित विविधतायुक्त भू-क्षेत्र भएको जिल्ला हो। जिल्लामा हिउँ पर्ने उच्च पहाड देखि पहाडी भू-भाग र नदी/खोला किनारमा बेसीहरू पनि रहेका छन्। जिल्लाको धेरै भाग हिउँले ढाकेको उच्च भू-भाग र ज्यादै भिराले भू-क्षेत्र रहेको छ। यस जिल्लाको अधिकांश भू-भाग वन जङ्गल, भिर र चट्टान, घाँसे मैदान तथा चरन क्षेत्रको रूपमा रहेको छ।

- अक्षांश:- २८०° ३७" २२' देखि २९०° ०७" २२' उत्तरी अक्षांस
- देशान्तर:- ८१०° ४९" २२' देखि ८२०° ३४" ४६' पूर्वी देशान्तर
- क्षेत्रफल:- २२२३.३६ वर्ग कि.मी.
- उचाई:- समुन्द्र सतहबाट ६१० मीटरदेखि ५,४३५ मीटरसम्म
- सिमाना:- पूर्वमा डोल्पा र रुकुम पश्चिम, पश्चिममा दैलेख र सुर्खेत, उत्तरमा जुम्ला र कालिकोट, दक्षिणमा रुकुम पश्चिम र सल्यान।

१.३ स्थानीय तहहरूको क्षेत्रफल तथा जनसंख्या विवरण

जाजरकोट जिल्लामा ३ वटा नगरपालिका र ४ वटा गाउँपालिका गरी जम्मा ७ वटा स्थानीय तहहरू रहेका छन्:

सि.नं.	स्थानीय तहको नाम	वडा संख्या	क्षेत्रफल (व.कि.मि.)	जनसंख्या	केन्द्र
१	भेरी न.पा.	१३	२१९.७७	३८३३०	भेरी न.पा. ३
२	नलगाड न.पा.	१३	३८७.४४	२८८५४	नलगाड न.पा. ३

३१
अमानन्द अधिकारी
मुख्य जिल्ला अधिकारी

भाग २
उद्देश्य, आँकलन र अवस्था



२.१ योजनाका उद्देश्यहरु

- मनसुनको समयमा हुन सक्ने विपद्का घटनाहरु पछि उपलब्ध सिमीत श्रोत र साधनको अधिकतम उपयोग गरी जिल्ला विपद् व्यवस्थापन समितिबाट गरिने प्रतिकार्य, शीघ्र, उपयुक्त र प्रभावकारी बनाउन।
- विपद्को समयमा प्रभावकारी ढङ्गले प्रतिकार्यमा सहभागी हुनका लागि पद्धति, संरचनाहरु बनाउने तथा उपयुक्त तयारी गर्ने।
 - उपयुक्त तथा प्रभावकारी प्रतिकार्य योजना कार्यान्वयन तथा समन्वयका लागि आवश्यकता पहिचानलाई मध्यनजर गर्ने।
 - श्रोत तथा क्षमतामा कमी तथा संरचनाहरुमा क्षति हुँदा पनि प्रभावकारी प्रतिकार्यमा जिल्ला विपद् व्यवस्थापन समिति, स्थानीय विपद् व्यवस्थापन समिति लगायत सबै तहका संरचनाहरु संलग्न हुने।
 - आपत्कालीन प्रतिकार्यका लागि प्रभावकारी प्रवेश, परिचालन, जिल्ला विपद् व्यवस्थापन समिति, स्थानीय विपद् व्यवस्थापन समिति लगायत सबै तहका संरचनाहरुको प्रयोग सुनिश्चित गर्नका लागि प्रकृयाहरु स्थापित गरिने।

२.२ मौसम पूर्वानुमान

यस वर्षको मौसम पूर्वानुमान


जल तथा मौसम विज्ञान विभाग अनुसार मनसुन ऋतुमा देशका अधिकांश स्थानमा सरदरभन्दा कम वर्षा हुने सम्भावना रहेको छ।

२.३ वर्षाको आँकलन

जल तथा मौसम विज्ञान विभाग अनुसार मनसुन ऋतुमा देशका अधिकांश स्थानमा सरदरभन्दा कम वर्षा हुने सम्भावना रहेको छ। यस मनसुन अवधिमा कर्णाली प्रदेशको पूर्वी भाग, लुम्बीनी प्रदेशको उत्तरी भाग र गण्डकी प्रदेशको अधिकांश भू-भागमा सरदरभन्दा अधिक वर्षा हुने सम्भावना ५५% देखि ६५% रहेको छ। सुदूरपश्चिमको दक्षिणी भाग, लुम्बीनी प्रदेशको पश्चिमी भू-भाग, गण्डकी प्रदेशको उत्तरी भू-भाग, बागमती र कोशी प्रदेशको उत्तरी भू-भागमा अधिक वर्षा हुने सम्भावना ४५% देखि ५५% रहेको छ। मदेश प्रदेशको पूर्वी तथा दक्षिणी भू-भागमा सरदर वर्षा ३५% देखि ४५% सम्म हुने सम्भावना रहेको छ। देशका अन्य भू-भागमा समेत यस मनसुनको अवधिमा कम वर्षाको सम्भावना ३५% देखि ४५% सम्म रहने अनुमान रहेको छ।

२.४ जिल्लामा बाढी पहिरोले पुऱ्याउन सक्ने क्षतिको अनुमान

गत कात्तिक १७ गते राती जाजरकोट रामीडाँडा केन्द्रविन्दु बनाएर गएको ६.४ म्याग्निच्युटको भूकम्पले जाजरकोट तथा रुकुम पश्चिम जिल्ला तथा आसपासका स्थानीय निकायहरूका धेरैजसो स्थानहरूमा जमिन धाँजा फाटेर चिरा पारी समस्या रहेको राष्ट्रिय विपद् जोखिम न्यूनीकरण तथा व्यवस्थापन प्राधिकरणको नेतृत्वमा गरिएको अनुसन्धानले देखाएको छ। तसर्थ उक्त स्थानहरूमा यस मनसुनको दौरान थोरै

	लामतरा, कायाखेत, तल्लु वगर, गरागली, औलगुर्ता, सानावन, चिउरीगाउँ, कल्पत, पाली,औल, करुवा गाउँ	 जिल्ला प्रशासन कार्यालय बाजारकोट	चलगाड बहुमुखी ग्रामपस	डालेचौर	
३	छेडागाड नगरपालिका	खारा बजार, निम्त्याला गाउँ, खाडी उकाली चुवा, ढाट खोला गाउँ, चुवा दलित बस्ति, कमेटी खोला, जेवा ताडा गाउँ, चौरी जेवा, सानेमेला र साझमेला, रुवा, हिमदुला रेलकोट सेरा बराती बुर्दान आरसीखोला, पिडाल्ने, तल्लो नल्फु, ईनि, ढुङ्गेल बजार, फुफुन्ठाना, राधे ईज सारा दुला सागाचौर बेरनेटा कठतोला बुकिचौर, राँगा डाँडा देउला, डेढकुला, अम्रैचौर	पहिरो/बाढी	मनाघटचौर, जन प्रिय मा.वि. दशेरा, चन्द्र ज्योति आ.वि., नारायण मा.वि. कार्कीगाउँ	मनाघटचौर, जन प्रिय मा.वि. दशेरा, चन्द्रज्योति आ.वि.
४	कुशे गाउँपालिका	बाटुले, तम्ति, धारखोला, गैरी खेत, डोगरी, सागरी गाउँ, तलेगाउँ ,बग्गेखोला, दम्दाला, खुर्पा	बाढी /पहिरो/ सडक अवरुद्ध	मालुमेला, फुलवारी, लक्ष्मी प्रा.वि., खेलमैदान, जनता मा.वि. पैक	मालुमेला, फलवारी, लक्ष्मी प्रा.वि. खेमेदान
५	बारेकोट गाउँपालिका	ओखलढुङ्गा, कोटेली, धौलाकोट, बयाला, आग्रह, सेरी दुदिलि, कुजे खोला, दोमिल्ला, कष्टर, रुम्सि खोला, चाक्ली घाट खोला, गाग्रा खोला र बिउरा चौर, जालतडी, गोठगाँउ, जिरी, मैना,पातलजिरे,	बाढी/पहिरो / सडक अवरुद्ध	सुवाकोट चौर, भगवती आ.वि., हिमालय आ.वि., कालिका प्रा.वि., सिनचौर, जनता प्रा.वि.कठचुला, जनविकास प्रा.वि. स्याला, कालिका आदर्श मा.वि.	जनविकास प्रा.वि. स्याला, कालिका प्रा.वि. सनचौर, जनविकास प्रा.वि. स्याला



३.१ क्षेत्रगत जिम्मेवारी निकाय

क्र.सं	क्षेत्र	नेतृत्व गर्ने निकाय	सहयोगी निकाय
१	समन्वय, सूचना, खोज तथा उद्धार तथा बन्दोवस्ती	जिल्ला प्रशासन कार्यालय	नेपाल प्रहरी, सशस्त्र प्रहरी, नेपाली सेना, स्थानीय तह, नेपाल रेडक्रस सोसाइटी
२	तत्काल अस्थायी आवास, प्रारम्भिक क्षतिको आँकलन, सूचनाको सम्प्रेषण राहत, पुनस्थापना र पुनर्लाभ	स्थानीय तहहरू	सुरक्षा निकाय, जिल्ला विपद् व्यवस्थापन समिति, नेपाल रेडक्रस सोसाइटी, विकास साझेदार निकायहरू
३	गैर खाद्य सामग्री		स्थानीय तह, उद्योग बाणिज्य महासंघ, निजी क्षेत्रहरू नेपाल रेडक्रस सोसाइटी, विकास साझेदार निकायहरू
४	स्वास्थ्य सेवा कार्यालय	स्वास्थ्य सेवा कार्यालय	स्थानीय तह, आयुर्वेदिक अस्पताल, विकास साझेदार निकायहरू
५	खाद्य तथा कृषि	कृषि ज्ञान केन्द्र	स्थानीय तह, खाद्य व्यवस्था तथा व्यापार कम्पनी लि.
६	खानेपानी तथा सरसफाई	खानेपानी तथा सरसफाई कार्यालय	जि.स.स, स्थानीय तह, उपभोक्ता समितिहरू, विकास साझेदार निकायहरू, नेपाल रेडक्रस सोसाइटी
७	आपतकाली शिक्षा	शिक्षा विकास तथा समन्वय इकाई	स्थानीय तह, विकास साझेदार निकायहरू
८	संरक्षण	सामाजिक विकास कार्यालय	स्थानीय तह, नेपाल प्रहरी, विकास साझेदार निकायहरू
९	समन्वय र अनुगमन	जिल्ला समन्वय समिति	स्थानीय तह, सुरक्षा निकाय, सरोकारवाला सरकारी तथा गैर सरकारी निकाय
१०	राजमार्ग अवरोध र पूर्वाधार निर्माण	पूर्वाधार विकास कार्यालय, सडक डिभिजन कार्यालय, भेरी करीडोर	सुरक्षा निकाय, स्थानीय प्रशासन, जि.स.स., स्थानीय तहहरू

३.२ क्षेत्रगत निकायको जिम्मेवारी

३.२.१ जिल्ला प्रशासन कार्यालय

- जिल्लाको विपद् पूर्वतयारी तथा प्रतिकार्य योजना तयार गर्ने ।

- आवश्यकता अनुसार मनसुन पूर्व तयारी तथा प्रतिकार्यको निमित्त पालिकामा रहेका सरकारी गैर सरकारी निजी तथा मानवीय क्षेत्रमा कार्य गर्ने संघ, संस्था र स्थानीय समुदायसँग सहकार्य र समन्वय गर्ने ।

३.२.३ अन्य संघ संस्थाको जिम्मेवारी

- नेपाल रेडक्रस सोसाइटीद्वारा गैर सरकारी क्षेत्र र निजी क्षेत्रका मानवीय सहायता क्षेत्रमा सबै तहमा रहेका विपद् व्यवस्थापन समितिहरूलाई आवश्यकता अनुसार सहयोग गर्ने ।
- विपद् प्रतिकार्य पूर्वतयारीका लागि नेपाल रेडक्रस सोसाइटीका जिल्ला शाखालाई सचेत (अलर्ट) पत्र पठाउने ।
- नेपाल रेडक्रस सोसाइटीका जिल्ला शाखामा रहेका विषयगत दक्ष जनशक्तिहरूको विवरण अद्यावधिक गरी आवश्यकता अनुसार जिल्लाहरूमा घट्ने विपद्का घटनामा परिचालन गर्नसक्ने गरी तयारी अवस्थामा रहन सहजीकरण गर्ने ।
- नेपाल रेडक्रस सोसाइटीद्वारा द्रुत-विस्तृत (IRA/Detail Assessment) लेखाजोखा, लाभग्राही छनौट, प्रतिकार्य विश्लेषण र राहत व्यवस्थापन गर्ने ।
- नेपाल रेडक्रस सोसाइटी, विभिन्न विकास साझेदार संस्थाहरूले कम्तिमा १०० का दरले आपत्कालीन आश्रयस्थलका रूपमा टेन्ट र गैर खाद्य सामग्रीहरू तयारी अवस्थामा राख्ने ।
- नेपाल रेडक्रस सोसाइटीद्वारा उपलब्ध स्रोत साधन (आवास, खानेपानी सरसफाइ, गैरखाद्य, स्वास्थ्य, सामग्री) हरू गोदामघरमा पूर्वतयारी अवस्थामा भण्डारण गर्ने ।
- नेपाल रेडक्रस सोसाइटीद्वारा आपत्कालीन कार्य सञ्चालन केन्द्रहरूलाई मनसुन तथा महामारी पूर्वतयारी र प्रतिकार्यको समन्वयका लागि सञ्चालनमा ल्याउने ।
- स्रोत व्यवस्थापनमा सहजीकरणका लागि रेडक्रस अभियानका अंगहरू (रेडक्रस महासंघ, रेडक्रसको अन्तर्राष्ट्रिय समिति र राष्ट्रिय सोसाइटीहरू) सँग समन्वय एवं अनुरोध गर्ने ।
- सोसाइटीका प्रदेश तथा जिल्ला शाखाहरूको अगुवाइमा स्थानीय सरकारी तथा सुरक्षा निकायहरूमा प्रभावकारी समन्वयका लागि केन्द्रबाट सहजीकरण गर्ने ।
- जल तथा मौसम विज्ञान विभाग तथा प्राधिकरणबाट प्राप्त सूचना, सन्देश तथा श्रव्यदृश्य सामग्रीहरू रेडक्रसका अंग तथा सञ्चालनमा सम्प्रेषण गर्ने ।
- राष्ट्रिय आवास तथा बस्ती उत्थानशील समन्वय मञ्च (NHSRP) का जिल्ला टोली प्राविधिक जनशक्तिद्वारा आवश्यकता अनुसार प्राविधिक समन्वय तथा सूचना व्यवस्थापनमा सहजीकरण गर्ने । विपद् पश्चातको घटनाहरूको तथ्याङ्क संकलनमा जिल्ला सँग सहकार्य गर्ने र स्थानिय स्तर, प्रादेशिक स्तर देखि केन्द्रीय स्तरसम्म जानकारी गराउने ।
- आपत्कालीन केन्द्रहरूलाई पूर्वतयारीको निमित्त आवश्यक सूचना व्यवस्थापन सम्बन्धी सहयोग गर्ने ।
- राष्ट्रिय आवास तथा बस्ती उत्थानशील समन्वय मञ्चद्वारा विपेश मनसुन सम्बन्धी घटनाको Sit Rep प्रकाशित गर्न सँग सहकार्य गर्ने र मनसुन पश्चातको ४५, ६० र १०० दिने मनसुन अवस्था प्रतिवेदनमा सहकार्य गरी वेबसाइट र फेसबुकमार्फत प्रकाशित गर्ने ।

- विपद्को अवस्थामा उपभोग्य वस्तु तथा सेवाको सहज आपूर्ति हुने गरी आम उपभोक्ताले उचित मूल्यमा गुणस्तरीय वस्तु तथा सेवाको उपभोग गर्न पाउने व्यवस्था मिलाउने ।
- जिल्ला स्वास्थ्य आपत्कालीन कार्य सञ्चालन केन्द्र (DHEOC) लाई क्रियाशील गराइ समन्वयात्मक रूपमा कार्य गर्ने गराउने ।
- औषधि तथा औषधिजन्य सामग्री समयमै खरिद गरी मौज्दात राख्ने ।
- औषधिजन्य सामग्री तथा खाद्य वस्तुको नियमित आपूर्तिको व्यवस्था मिलाउने ।
- विशेषगरी बालबालिका, गर्भवती तथा स्तनपान गराउने महिलाहरूलाई बाढीको जोखिमबाट बचाउन तथा कुपोषणको रोकथाम तथा उपचारका लागि आवश्यक पोषण सामग्रीहरूको पर्याप्त मौज्दात राख्ने ।
- बाढी वा पहिरोको लागि जिल्लामा Standardized Monitoring and Assessment of Relief and Transition (SMART) पोषण सर्वेक्षण गर्ने ।
- खाद्य, स्वास्थ्य, संरक्षण, खानेपानी तथा सरसफाइ जस्ता विभिन्न विषयगत क्षेत्रहरूसँग समन्वय गरी काम गर्ने ।
- पोषण विषयगत क्षेत्रहरूलाई स्थानीय तह, स्थानीय स्वास्थ्य संस्थाहरू तथा महिला स्वास्थ्य स्वयंसेवकहरूलाई सरलीकृत तरिकाले ६-५९ महिनासम्मका बालबालिकाहरूको पोषणको लेखाजोखा गरी कडा तथा मध्यम शीघ्र कुपोषणको उपचारका लागि बहिरंग पोषण सेवा लिन स्वास्थ्य संस्थामा पठाउने वा पोषण पुनर्स्थापना गृहमा भर्ना गरी उपचार गर्ने ।
- सरसफाइ र शुद्ध पानी पिउनका लागि जनचेतना अभिवृद्धि गर्ने ।
- बाढी र पहिरोको जोखिमबाट क्षतिग्रस्त हुने सम्भावनालाई मध्येनजर गरी वैकल्पिक ल्याण्ड फिल्ड साइट पहिचान गर्ने ।
- खानेपानीका लागि अत्यावश्यक पाइप लगायतका फिटिङ सामग्रीको पर्याप्त मौज्दात राख्ने ।
- Evacuation Shelter हरूमा सरसफाइ, खानेपानी, चर्पी र हातधुने व्यवस्था गर्ने ।
- आवश्यकता अनुसार अस्थायी आश्रयस्थल निर्माण सामग्रीहरूको व्यवस्थापनमा सहकार्य गर्ने ।
- नेपाल रेडक्रस सोसाइटी, विभिन्न विकास साझेदार संस्थाहरूले १०० का दरले आपत्कालीन आश्रयस्थलका रूपमा टेन्ट र गैर खाद्य सामग्रीहरू तयारी अवस्थामा राख्ने ।
- स्थानीय तहमा बनाइएका सामुदायिक भवन वा आश्रयस्थलको (अस्थायी बासस्थानहरू) मापन गरी अद्यावधिक विवरण उपलब्ध गराउने ।
- प्रतिकार्य कार्यान्वयन गर्ने साझेदार संस्थाहरू, खाद्य आपूर्तिकर्ताहरू र कृषि बीउबिजन र पशु आहारा आपूर्तिकर्तासँग सम्झौता, समझदारी, वार्तालाप र खरिद सम्बन्धी पूर्वतयारीका कार्यहरू गर्ने ।
- विपद्पश्चात तुरुन्त खान मिल्ने खानेकुरा (RTE) को प्रबन्ध गर्न मानवीय सहायताका लागि काम गर्ने ।
- मानसिक स्वास्थ्य तथा मनोसामाजिक परामर्श, लैंगिक हिंसाबाट सुरक्षा, बाबुआमाको स्याहार नपाएका बालबालिकाहरूको आवश्यकता र ज्येष्ठ नागरिक, अपांगता भएका व्यक्तिहरू, प्रवासी कामदारहरूको सेवाको निरन्तरता तथा पहुँच सुनिश्चित गर्ने ।

खडानन्द अधिकारी
प्रमुख जिल्ला अधिकारी

क्र.सं.	क्रियाकलाप	जिम्मेवारी	सहयोगी निकाय	समय	कैफियत
			वर्षामापन केन्द्रहरू • सुरक्षा निकायहरू, NEOC • नेपाल रेडक्रस सोसाइटी • नेपाल पत्रकार महासङ्घ		
१४	रेडियो सेट अपडेट गर्ने।	जिल्ला विपद् व्यवस्थापन समिति	• नेपाली सेना, सशस्त्र प्रहरी बल, नेपाल प्रहरी • DEOC • नेपाल रेडक्रस सोसाइटी	सधैं	
१५	स्थानीय स्वयंसेवक परिचालन गर्ने।	जिल्ला आपत्कालीन कार्यसञ्चालन केन्द्र, जिल्ला विपद् व्यवस्थापन समिति, स्थानीय तहहरू (LEOC)	• क्लस्टर निकायहरू, नेरेसो, जिल्लास्थित सरकारी तथा गैरसरकारी सङ्घसंस्थाहरू	निरन्तर	
१६	घटनालगत्तै घटनापश्चात् द्रुत सर्वेक्षण र सूचना सङ्कलन गर्ने।	जिल्ला आपत्कालीन कार्यसञ्चालन केन्द्र, जिल्ला विपद् व्यवस्थापन समिति, स्थानीय तहहरू (LEOC)	• नेपाली सेना, सशस्त्र प्रहरी बल, नेपाल प्रहरी • DEOC • नेपाल रेडक्रस सोसाइटी	घटना पश्चात्	

२. राहत, पुनःस्थापना, पुनर्लाभि

क्र.सं.	क्रियाकलाप	जिम्मेवारी	सहयोगी निकाय	समय	कैफियत
१	सामुदायिक एफ.एम. लगायत स्थानीय मिडियामार्फत मनसुन पूर्वतयारी प्रचार प्रसार अभियान सञ्चालन गर्ने।	• जिल्ला विपद् व्यवस्थापन समिति • जिल्ला समन्वय समिति र सबै स्थानीय तहहरू	• स्थानीय विपद् व्यवस्थापन समिति • स्थानीय रेडक्रस स्वयंसेवक तथा उपशाखाहरू, समुदाय स्तरको तालिम प्राप्त स्वयंसेवकहरू, सरकारी तथा गैरसरकारी सङ्घसंस्थाहरू	जेठको अन्तिम हप्तादेखि निरन्तर	
२	विपद् पछि क्षतिको लेखाजोखा गर्न, राहत वितरण गर्ने।	• सबै स्थानीय तहहरू • जिल्ला समन्वय समिति • जिल्ला विपद् व्यवस्थापन समिति	• स्थानीय विपद् व्यवस्थापन समिति • स्थानीय रेडक्रस स्वयंसेवक तथा उपशाखाहरू, समुदाय स्तरको तालिम प्राप्त स्वयंसेवकहरू, सरकारी तथा गैरसरकारी सङ्घसंस्थाहरू	निरन्तर	
३	स्थानीय स्तरमा तालिम प्राप्त स्वयंसेवक पहिचान गरी तयारी तथा परिचालन गर्ने।	• सबै स्थानीय तहहरू	• स्थानीय विपद् व्यवस्थापन समिति • स्थानीय रेडक्रस स्वयंसेवक तथा उपशाखाहरू, समुदाय स्तरको तालिम प्राप्त स्वयंसेवकहरू, सरकारी तथा गैरसरकारी सङ्घसंस्थाहरू	निरन्तर	
४	विपद् पूर्वानुमान गरी न्यूनतम बन्दोबस्तीका सामग्रीहरू व्यवस्थापन गर्ने।	• जिल्ला विपद् व्यवस्थापन समिति • जिल्ला समन्वय समिति र सबै	• स्थानीय विपद् व्यवस्थापन समिति • स्थानीय रेडक्रस स्वयंसेवक तथा उपशाखाहरू, समुदाय स्तरको तालिम प्राप्त स्वयंसेवकहरू	जेठको दोस्रो हप्ताभित्र	

क्र.सं.	क्रियाकलाप	जिम्मेवारी	सहयोगी निकाय	समय	कैफियत
७	अस्थायी आवास व्यवस्थापनका लागि सरोकारवाला निकायमा सहजीकरणमा सहयोग गर्ने।	<ul style="list-style-type: none"> जिल्ला विपद् व्यवस्थापन समिति जिल्ला समन्वय समिति र सबै स्थानीय तहहरू 	<ul style="list-style-type: none"> स्थानीय विपद् व्यवस्थापन समिति, डिभिजन वन कार्यालय स्थानीय रेडक्रस स्वयंसेवक तथा उपशाखाहरू, समुदाय स्तरका तालिम प्राप्त स्वयंसेवकहरू, जिल्लास्थित सरकारी तथा गैरसरकारी सहसंस्थाहरू 	जेठको दोस्रो हप्ता	

४. स्वास्थ्य तथा पोषण

(जिम्मेवार निकाय: जिल्ला स्वास्थ्य कार्यालय, स्थानीय तहहरू)

क्र.सं.	क्रियाकलाप	जिम्मेवारी	सहयोगी निकाय	समय	कैफियत
१	आर.आर.टी. (RRT - Rapid Response Team) तालिम व्यवस्थापन	जिल्ला स्वास्थ्य कार्यालय	स्थानीय तह, विकास साझेदार	जेठको दोस्रो हप्ता	
२	आवश्यक औषधी मौज्दात राख्ने	जिल्ला स्वास्थ्य कार्यालय	स्थानीय तह, विकास साझेदार	जेठको पहिलो हप्ता	
३	पानीजन्य रोग र महामारी फैलिन नदिने	जिल्ला स्वास्थ्य कार्यालय	स्थानीय तह, विकास साझेदार	विपद्को समयमा	
४	रोग हुने स्थान तथा व्यक्तिहरूलाई निगरानीमा राख्ने	जिल्ला स्वास्थ्य कार्यालय	स्थानीय तह, विकास साझेदार	विपद्को समयमा	
५	नमुना परीक्षण गर्ने	जिल्ला स्वास्थ्य कार्यालय	स्थानीय तह, विकास साझेदार	विपद्को समयमा	
६	आकस्मिक स्वास्थ्य शिविर राख्ने	जिल्ला स्वास्थ्य कार्यालय	स्थानीय तह, विकास साझेदार	विपद्को समयमा	

५. खाद्य सामग्री तथा कृषि

(जिम्मेवार निकाय: कृषि ज्ञान केन्द्र, स्थानीय तहहरू, खाद्य व्यवस्था तथा व्यापार कम्पनी लि.)

क्र.सं.	क्रियाकलाप	जिम्मेवारी	सहयोगी निकाय	समय	कैफियत
१	खाद्य सामग्रीको मौज्दात विवरण अद्यावधिक गर्ने	<ul style="list-style-type: none"> स्थानीय तहहरू, कृषि ज्ञान केन्द्र विश्व खाद्य कार्यक्रम, खाद्य व्यवस्था तथा व्यापार कम्पनी लि.) 	उद्योग वाणिज्य सङ्घ	जेठको पहिलो हप्ता	
२	विपद् समयका लागि स्टक राख्ने (कम्तीमा १ महिनाको लागि)	स्थानीय तहहरू, विश्व खाद्य कार्यक्रम, खाद्य व्यवस्था तथा व्यापार कम्पनी लि.)	उद्योग वाणिज्य सङ्घ	जेठको तेस्रो हप्ता	
३	आफ्नो मातहतमा रहेको सवारी साधन, कृषि प्राविधिकहरूलाई तयारी अवस्थामा राख्ने	जिल्ला प्रशासन कार्यालय / स्थानीय तहहरू	उद्योग वाणिज्य सङ्घ	निरन्तर	
४	मनसुनको समयमा हुन सक्ने सम्भावित क्षति तथा प्रकोपको बारेमा सामुदायिक सञ्चार माध्यमबाट प्रचारप्रसारको व्यवस्था मिलाउने	जिल्ला समन्वय समिति / स्थानीय तहहरू	जिल्ला विपद् व्यवस्थापन समिति, जिल्लास्थित सरकारी तथा गैरसरकारी सहसंस्था	निरन्तर	

क्र.सं.	क्रियाकलाप	जिम्मेवारी	सहयोगी निकाय	समय	कै.
२	आपत्कालीन अवस्थामा शौचालय निर्माणका लागि प्राविधिक सहयोग गर्ने (आवास व्यवस्थापन क्षेत्रसँग समन्वय गर्ने)	<ul style="list-style-type: none"> खानेपानी सिचाई तथा उर्जा विकास कार्यालय सरसफाई सँग सम्बन्धित निकायहरू 	स्थानीय तह WASH CC, जिल्ला स्तरको WASH CC	विपद् पश्चात्	
३	वैकल्पिक खानेपानीको स्रोतको पहिचान गर्ने	<ul style="list-style-type: none"> खानेपानी सिचाई तथा उर्जा विकास कार्यालय सरसफाई सँग सम्बन्धित निकायहरू 	जिल्ला समन्वय समिति, स्थानीय तहहरू	जेठको पहिलो हप्ता	
४	अस्पताल, विद्यालय, सुरक्षा निकाय तथा मानवीय आवास क्षेत्रमा WASH KIT व्यवस्था गर्ने	<ul style="list-style-type: none"> खानेपानी सिचाई तथा उर्जा विकास कार्यालय सरसफाई सँग सम्बन्धित निकायहरू 	WASH क्षेत्रगत सदस्यहरू, जिल्लास्थित गैरसरकारी सङ्घसंस्थाहरू	जेठको पहिलो हप्ता	
५	WASH प्रतिकार्य योजना अनुरूप तयारी अवस्थामा रहने गरी पूर्वतयारी बैठक बस्ने	<ul style="list-style-type: none"> खानेपानी सिचाई तथा उर्जा विकास कार्यालय सरसफाई सँग सम्बन्धित निकायहरू 	WASH क्षेत्रगत समूहका सदस्यहरू	जेठको पहिलो हप्ता	
६	मनसुनको समयमा हुन सक्ने सम्भावित क्षति तथा प्रकोपका बारेमा सामुदायिक सञ्चार माध्यमबाट प्रचार प्रसारको व्यवस्था मिलाउने	<ul style="list-style-type: none"> खानेपानी सिचाई तथा उर्जा विकास कार्यालय सरसफाई सँग सम्बन्धित निकायहरू 	जिल्ला विपद् व्यवस्थापन समिति, स्थानीय तहहरू	मनसुन सुरु हुनभन्दा १ हप्ता पहिले	

९. शिक्षा

(जिम्मेवार निकाय: शिक्षा विकास तथा समन्वय इकाई, सबै स्थानीय तहहरू)

क्र.सं.	क्रियाकलाप	जिम्मेवारी	सहयोगी निकाय	समय	कैफियत
१	विपद्बाट प्रभावित हुने सम्भावित विद्यालय र विद्यार्थीहरूको विवरण अद्यावधिक गर्ने।	<ul style="list-style-type: none"> शिक्षा विकास तथा समन्वय एकाई कार्यालय 	स्थानीय तह	शैक्षिक सत्रको आरम्भमा	
२	सङ्घटन विद्यालयका शिक्षक एवम् वि.व्य.स. (विद्यालय व्यवस्थापन समिति) सदस्यको सम्पर्क अद्यावधिक गर्ने।	<ul style="list-style-type: none"> शिक्षा विकास तथा समन्वय एकाई कार्यालय / सङ्घसंस्थाहरू 	स्थानीय तह	शैक्षिक सत्रको आरम्भमा	
३	मनसुनको समयमा बाढी प्रभावित हुन सक्ने विद्यालयहरूले LEOC र DEOC सँग नियमित सम्पर्कमा रहने	स्थानीय तह	स्थानीय आपत्कालीन कार्य सञ्चालन केन्द्र	मनसुनको समय भरि	
४	विद्यालयमा शिक्षक, विद्यार्थी र अभिभावकहरूलाई पूर्व सूचनाको अभिमुखीकरण र सङ्घटन क्षेत्रमा भएको विद्यालयका शिक्षक, विद्यार्थी र अभिभावकहरूलाई थप प्रकोप व्यवस्थापन र प्राथमिक उपचार तालिम दिनुपर्ने	<ul style="list-style-type: none"> शिक्षा विकास तथा समन्वय एकाई कार्यालय / सङ्घसंस्थाहरू, स्थानीय तह शिक्षा विकास शाखा 	स्थानीय तह, नेपाल रेडक्रस सोसाइटी	जेठ भित्र	

३.३ प्रतिकार्य तालिका

समयावधि	प्रतिकार्यका लागि गतिविधिहरू	जिम्मेवारी	न्यून प्रभाव	उच्च प्रभाव
० देखि १	विपद्बाट भएको प्रभावको प्रारम्भिक सूचना लिने	DEOC	✓	✓

१९ सदानन्द अधिकारी
गण्डक जिल्ला अधिकारी

3/8



समयावधि	प्रतिकार्यका लागि गतिविधिहरू	जिम्मेवारी	न्यून प्रभाव	उच्च प्रभाव
	प्रारम्भिक द्रुत लेखाजोखा तथ्याङ्क समायोजन गरी अनुमोदन गर्ने र लेखाजोखा समन्वय टोली (ACT) परिचालनका लागि NEOC सँग अनुरोध गर्ने	जिल्ला विपद् व्यवस्थापन समिति, जिल्ला आपत्कालीन कार्यसञ्चालन केन्द्र	✓	✓
	विस्थापित भएकाहरूलाई अस्थायी आश्रयस्थल निर्माण गर्ने	स्थानीय तह, नेपाल रेडक्रस सोसाइटी, निजी क्षेत्र	✓	✓
	प्रभावितहरूको खोज तथा उद्धार गरी तिनीहरूलाई तत्काल आवश्यक पर्ने खाद्यान्न र न्यूनतम मानवोचित सामग्री र स्वीकृत मापदण्ड बमोजिम राहत उपलब्ध गराउने	जिल्ला विपद् व्यवस्थापन समिति	✓	✓
	घाइते तथा बिरामीहरूको उपचारको निःशुल्क उपचारको व्यवस्था मिलाउने	स्वास्थ्य कार्यालय जाजरकोट, भेरी अञ्चल अस्पताल	✓	✓
	RRT समूहको बैठक बसी टोली परिचालन गर्ने	स्वास्थ्य कार्यालय जाजरकोट	✓	✓
	विषय क्षेत्रगत निकायको बैठक बस्ने	सबै क्षेत्रगत नेतृत्व गर्ने निकाय	✓	✓
	जिल्ला विपद् व्यवस्थापन समितिको बैठक बस्ने	प्रमुख जिल्ला अधिकारी	✓	✓
	प्रतिकार्यका लागि भए गरेका कार्यहरूको अवस्था बारेमा NEOC/PEOC मा जाहेरी गर्ने	जिल्ला आपत्कालीन कार्यसञ्चालन केन्द्र	✓	✓
तेस्रो दिन	मौसम सम्बन्धी सूचना नियमित प्रसारण गर्ने	जिल्ला आपत्कालीन कार्यसञ्चालन केन्द्र (DEOC), जल तथा मौसम विज्ञान विभाग, सञ्चारमाध्यमहरू	✓	✓
	शव व्यवस्थापन निर्देशिका बमोजिम मृत्यु भएका शवहरूको व्यवस्थापन, आर्थिक सहयोग उपलब्ध गराउने	जिल्ला विपद् व्यवस्थापन समिति	✓	✓
	राहत वितरण कार्यलाई थप प्रभावकारी बनाई निरन्तरता दिने	जिल्ला विपद् व्यवस्थापन समिति र स्थानीय तहहरू	✓	✓
	अतिसंकटासन्न अवस्थामा रहेका समुदायहरूलाई विशेष निगरानी तथा आधारभूत स्वास्थ्य सेवा उपलब्ध गराउने	स्वास्थ्य कार्यालय जाजरकोट, स्थानीय तह स्वास्थ्य शाखा	✓	✓
	प्रभावित क्षेत्रमा हुन सक्ने महिला हिंसाका गतिविधिको सम्बन्धमा विशेष निगरानी राख्ने तथा बालबालिका, ज्येष्ठ नागरिक, अपाङ्गता भएका व्यक्तिहरूलाई विशेष संरक्षणको प्रबन्ध मिलाउने	स्थानीय तह महिला तथा बालबालिका शाखा, जिल्ला बालकल्याण समिति, ज्येष्ठ नागरिक तथा अपाङ्गता भएका व्यक्तिहरूका लागि कार्य गर्ने निकायहरू	✓	✓
	खाद्य तथा गैरखाद्य सामग्रीहरू, सूक्ष्म पोषण तथा बाल भिटामिन लगायत पोषणयुक्त खाना वितरण गर्ने	स्थानीय तह, नेरैसो जिल्ला शाखा, स्वास्थ्य कार्यालय, अन्य सहयोगी निकायहरू	✓	✓
	विषय क्षेत्रगत निकायहरूको बैठक बस्ने	सबै क्षेत्रगत नेतृत्व गर्ने निकायहरू	✓	✓
	जिल्ला विपद् व्यवस्थापन समितिको बैठक बस्ने	प्रमुख जिल्ला अधिकारी	✓	✓
	प्रतिकार्यका लागि भए गरेका कार्यहरूको अवस्था बारेमा NEOC/PEOC मा जाहेरी गर्ने	जिल्ला आपत्कालीन कार्यसञ्चालन केन्द्र	✓	✓

सुदानन्द अधिकारी
जिल्ला अधिकारी

समयावधि	प्रतिकार्यका लागि गतिविधिहरू	जिम्मेवारी	न्यून प्रभाव	उच्च प्रभाव
	विषय क्षेत्रगत निकायहरूको बैठक बस्ने	सबै क्षेत्रगत नेतृत्व गर्ने निकायहरू	✓	✓
	जिल्ला विपद् व्यवस्थापन समितिको बैठक बस्ने	प्रमुख जिल्ला अधिकारी	✓	✓
	प्रतिकार्यका लागि भए गरेका कार्यहरूको अवस्था बारेमा NEOC/PEOC मा जाहेरी गर्ने	जिल्ला आपत्कालीन कार्यसञ्चालन केन्द्र	✓	✓
सातौं दिन	मौसम सम्बन्धी सूचना नियमित प्रसारण गर्ने	जिल्ला आपत्कालीन कार्यसञ्चालन केन्द्र (DEOC), जल तथा मौसम विज्ञान विभाग, सञ्चारमाध्यमहरू	✓	✓
	विषय क्षेत्रगत निकायहरूको बैठक बस्ने	सबै क्षेत्रगत नेतृत्व गर्ने निकायहरू	✓	✓
	थप आवश्यक पर्ने राहतका लागि समन्वय गरी माग गर्ने	जिल्ला विपद् व्यवस्थापन समिति	✓	✓
	प्रभावित क्षेत्रमा खासगरी संकटासन्न समूहका लागि स्वच्छ र सुरक्षित वातावरणको प्रत्याभूति दिने, विशेष गरी लैङ्गिक हिंसा नियन्त्रण गर्न विशेष ध्यान दिने	स्थानीय तह, महिला तथा बालबालिका शाखा	✓	✓
	गैरखाद्य सामग्री वितरण गर्ने	स्थानीय तह, नेरेसो	✓	✓
	जिल्ला विपद् व्यवस्थापन समितिको बैठक बस्ने	प्रमुख जिल्ला अधिकारी	✓	✓
	मानवीय कार्यका लागि भएका प्रतिकार्य उद्धार कार्यको अनुगमन र प्रतिवेदन तयार गर्ने	जिल्ला विपद् व्यवस्थापन समिति	✓	✓
	प्रतिकार्यका लागि भए गरेका कार्यहरूको अवस्था बारेमा NEOC/PEOC मा जाहेरी गर्ने	जिल्ला आपत्कालीन कार्यसञ्चालन केन्द्र	✓	✓
	आवश्यकताको आधारमा विपद् लेखाजोखा मार्गदर्शन २०७२ अनुसार थप लेखाजोखा औजारहरूलाई सक्रिय बनाउने	जिल्ला विपद् व्यवस्थापन समिति, क्लस्टर लिड र अन्य सदस्यहरू	✓	✓
प्रभावित परिवारहरूलाई दर्ता गर्ने, परिचयपत्र उपलब्ध गराउने र तथ्याङ्कको उचित प्रबन्ध र व्यवस्था गर्ने	स्थानीय तह, जिल्ला विपद् व्यवस्थापन समिति, DEOC, LEOC	✓	✓	

सुडानन्द अधिकारी
प्रमुख जिल्ला अधिकारी

8	Gri-gri Belay Device	1 pcs	
9	Short ceiling rope (5 pcs 5 mtr)	25 mtr	
10	Prussic cord (10 pcs of 1 mtr)	10 pcs	
11	Carabineer (Scetw type)	10 pcs	
12	Carabineer (Auto luck type)	10 pcs	
13	Lifebuby ring	5 pcs	
14	Rubber Boat Manul type (Plate, Paddle, Foot pump, life jacket, Helmet and Repair Kit.) (with boat)	1 pcs	
15	Head Light	2 pcs	
16	Search light	2 pcs	
17	Fire safety suit (jacket and trouser)	1 set	
18	Fire gloves	1 pair	
19	Fire sefty hood	1 pcs	
20	Firefighter eye protection goggles	1 pcs	
21	Fire extinguisher 4 kg	5 pcs	
22	Fire Blankets	2 pcs	
23	Backpack sprayer bag	2 pcs	
24	Fire ball	2 pcs	
26	Fire beater	2 pcs	
26	Flatting vest (Buoyancy aid) Life jacket	5 pcs	
27	Rock Helmet	2 pcs	
28	Rappelling gloves	2 pcs	
29	Hand wood cutter machine (petrol saw)	2 pcs	
30	Blod cutter (Iron cutter)	1 pcs	
31	Drill machine	1 pcs	
32	Chipping Hammer	2 pcs	
33	Grinder machine (Angel Grinder)	1 pcs	
34	Tin snips	2 pcs	
35	Hacksaw Frame with blade	2 pcs	
36	Keyhole saw	1 pcs	
37	Concrete chisel	2 pcs	
38	Sledge hammer (Big 5 kg)	1 pcs	
39	Hammer	1 pcs	
45	Drill Machine (Rotary Hammer Drill with Bit and Chisel)	1 pcs	
46	Rubber Boat (Manual type)	1 pcs	
47	Back board (spinal stretcher)	1 pcs	
48	Self-braking descender	1 pcs	

NDRRMA बाट प्राप्त विपद् उद्धार सामग्रीहरु

40	रोप (Rope) Static Rope (100m/Roll)	1 pcs	
----	------------------------------------	-------	--

5.	Static Rope	Pcs	1
6.	Rescue Rope	Pcs	1
7.	Safety Helmet	Pcs	11
8.	Working Gloves (Fire Proof)	Set	3
9.	Whistle	Pcs	24
10.	Raincoat	Pcs	20
11.	Sledge Hammer	Pcs	1
12.	Wire Cutter	Pcs	2
13.	Tin snip Cutter 14"	Pcs	1
14.	Bolt Cutter 12"	Pcs	1
15.	Pick Axe With Bit 2.5 kg	Pcs	2
16.	Axe 1.5 kg	Pcs	1
17.	Stretcher	Pcs	2
18.	Torch Light Water Proof	Pcs	4
19.	Life Jacket	Pcs	2
20.	Hand Mike/Mega Phone/Digital Mike (Chargable)	Pcs	1
21.	Mask Filter Type	Pcs	29
22.	First Aid Kit	Pcs	3
23.	Pharuwa With Handle	Pcs	2
24.	Hand Axe Medium	Pcs	2

५.३ DDMC Warehouse मा रहेका सामग्रीहरु:

S.N.	Tarpaulin	Pcs	67
1	Folding Bed	Pcs	6
2	Mediem Size Tent		51
3	Foreman tent		11
4	Bag tent		3
5	Tent Large 62 kg		33
6	Tent Medieum Kapada ko		1
7	कपडा टेन्ट		3
8	Blanket		86
9	बर्की		150
10	न्यानो कपडा		150
11	बच्चा को न्यानो कपडा		30
12	न्यानो track suit		150
१३	त्रिपाल विग		4
१४	त्रिपाल medieum		29
१५	Small		34

५.४ भवानीदल गण, मालिका ब्यारेक जाजरकोटमा रहेका सामग्रीहरु

सि.नं.	Rescue Equipment	ईकाइ	अवस्था	
			साबुत	बेसाबुत
१	मोटोरोला ह्याण्ड सेट ब्याट्री र चार्जर	गोटा	1/1	-
२	मेघाफोन	गोटा	२	-
३	सेफ्टी हेल्मेट	गोटा	४६	-

३५
सहायक अधिकारी
जिल्ला अधिकारी

४०	बाल्टिन	गोटा	५	-
४१	ट्राफिक ज्याकेट	गोटा	१५	-
४२	डाईनामिक रोप	रोल	१	-
४३	क्याराविना	गोटा	४	-
४४	फायर विटर	गोटा	२	-
४५	कार्पेन्टर हेन्डस	गोटा	१	-
४६	लाईफ बोइङ्ग	गोटा	२	-

५.५ जिल्ला प्रहरी कार्यालय, जाजरकोटमा बाट प्राप्त विवरणः

क) जि.प्र.का.मा रहेका विपद् राहत उद्धार सामग्रीहरुः

सि.नं.	विवरण	एकाई	संख्या	अवस्था	उपलब्ध गराएको निकाय
१	Leather Gloves,Static Rope		२७ Pairs, २ थान	सावुत	प्रहरीले खरिद गरेको र केही सामानहरु भेरी नगरपालिका जाजरकोटले उपलब्ध गराएको ।
२	Gumboots		४ थान		
३	Life Jaccket		१५ थान		
४	Shovel (सावेल)		३२ थान		
५	Pick		१० थान		
६	Metal bucket (15 liters)		४ थान		
७	Stretcher		८ थान		
८	First aid kit box with emergency medicines		८ थान		
९	Torch		२६ थान		
१०	Rubber Tube		५ थान		
११	Leather boot		२६ जोर		
१२	गैठी		२० थान		
१३	कोदालो		१५ थान		
१४	नाईलन डोरी		५०० मि.		
१५	सेप्टी बेल्ट		५ थान		
१६	सिडी		१ थान		

प्रमुख अधिकारी
जिल्ला अधिकारी

२४.	वाल्टिन	थान	६	सावुत	स.प्र.बल, नेपाल
२५.	ट्युव	थान	२	सावुत	स.प्र.बल, नेपाल
२६.	फायर स्टिङ्गुईसर	थान	२	सावुत	स.प्र.बल, नेपाल
२७.	लाईफ ज्याकेट	थान	५	सावुत	स.प्र.बल, नेपाल
२८.	वायर कटर	थान	१	सावुत	स.प्र.बल, नेपाल
२९.	बेल्चा	थान	१०	सावुत	स.प्र.बल, नेपाल
३०.	साबेल	थान	१	सावुत	स.प्र.बल, नेपाल
३१.	गैटी	थान	१०	सावुत	स.प्र.बल, नेपाल
३२.	पन्जा	थान	२०	१९ सावुत / १ बेसावुत	स.प्र.बल, नेपाल
३३.	बुट	थान	२०	सावुत	स.प्र.बल, नेपाल
३४.	खुकुरी	थान	५	सावुत	स.प्र.बल, नेपाल
३५.	चस्मा	थान	७	सावुत	स.प्र.बल, नेपाल
३६.	बन्चरो	थान	१	सावुत	स.प्र.बल, नेपाल
३७.	प्राथमिक उपचार बक्स	थान	१	सावुत	स.प्र.बल, नेपाल
३८.	पाल	थान	१	सावुत	स.प्र.बल, नेपाल

५.७ स्थानीय तह अन्तरगत रहेका राहत सामग्री (गैर खाद्य सामग्री) र उद्धार सामग्रीहरु:

१. नलगाड नगरपालिका:

पूर्व तयारी तथा प्रतिकार्य सम्बन्धि खोज, उद्धार र राहतका सामग्रीहरु नरहेको

२. कुशे गाउँ पालिका

क्र.सं.	विवरण	एकाई	संख्या	अवस्था
१	Fire Extinguisher	थान	३	चालु
२	Saftey Life Jacket	थान	१७	"
३	Saftey Helmet	थान	१७	"
४	साबेल	थान	१३	"
५	फरुवा	थान	१७	"
६	घैती	जोर	१८	"
७	बेल्चा	थान	१६	"
८	आरा	थान	५	"
९	गम बुट	थान	२९	"
१०	Torch Light	थान	१	"

शिवालय गाउँपालिका :


क्र.सं.	विवरण	एकाई	संख्या	अवस्था
१	वाल्टिन	थान	२	चालु

जिल्ला शाखामा मौजात रहेका खोज तथा उद्धार सामाग्रीहरुको विवरण

क्र.स	सामाग्रीहरुको नाम	मौजात संख्या	कैफियत
१	बेल्चा	१५	
२	सब्बल	७	
३	गैँटी	१०	
४	बालटिन टिनको	९	
५	तसला	२	
६	हेलमेट	३०	
७	हतौडा	४	
८	हेक्सा	२	
९	फरुवा	६	
१०	कोदालो	४	
११	खन्ती	२	
१२	पिलास	२	

तालिम प्राप्त तथा प्रशिक्षण जनशक्तिहरु

क्र. सं.	संस्था/सेवाको क्षेत्र/विवरण	संख्या	वर्तमान समयमा आवश्यक परेको बेला उपलब्धता हुन सक्ने/नसक्ने अवस्था - (कति जना हुन सक्ने)
१	एनडिआरटी (NDRT)	२	छ
२	डिडिआरटी (DDRT)	५	छ
३	Training for Instructor and Instructor Workshop (CADRE-TFI)	२	छ
४	प्राथमिक उपचार सेवा	८	छ
५	विपद् प्रतिकार्यकालागि ए लेभल	३	छ
६	विपद् प्रतिकार्यकालागि बि लेभल	३	छ
७	विपद् प्रतिकार्यकालागि सि लेभल	३	छ
८	नगद भौचर सहयोग सेवा	२३	छ
९	जुनियर सर्कल/युवा सर्कल	२५	छ
१०	एम्बुलेन्स (शाखा र उपशाखा)	१	छ
११	CBHFA	१०	छ


खडानन्द अधिकारी
प्रमुख जिल्ला अधिकारी

२	जिल्ला अस्पताल जाजरकोट	जिल्ला अस्पताल	संजय थारु	९७४२२५३०७
३	छेडागाड नगरपालिका	नगरपालिका को कार्यालय	अमर अधिकारी	९७६८२०००१३
४	कुशे गाउँपालिका	गाउँपालिका को कार्यालय	दिपक शाही	९७४४२६६४३४
५	बरेकोट गाउँपालिका	गाउँपालिका को कार्यालय	प्रेम बि.क.	९७४५४९०७७८
६	नलगाड नगरपालिका	गाउँपालिका को कार्यालय	कृष्ण खनाल	९८६६१७२५६९
७	शिवालय गाउँपालिका	गाउँपालिका को कार्यालय	मदन सिंह ठकुरी	९८६९०६३७५३
८	नेपाल रेड क्रस सोसाईटी	जिल्ला रेडक्रस सोसाईटी	रोशन कार्की	९७४५५२३३८२
९	जुनीचाँदे गाउँपालिका	गाउँपालिकाको कार्यालय	हरी बहादुर शाही	९८६७०९७१७७



स्वमानन्द अधिकारी
प्रमुख जिल्ला अधिकारी

१८	कार्यालय प्रमुख श्री कृष्ण प्रसाद अधिकारी खाद्य व्यवस्था तथा व्यापार क.लि., शाखा कार्यालय, जाजरकोट	सदस्य	९८५८०७८८८८
१९	कार्यालय प्रमुख श्री राजेन्द्र लाल देव नेपाल विद्युत प्राधिकरण, जाजरकोट	सदस्य	९८५८०८०३७५
२०	कार्यालय प्रमुख श्री सुशिल पोखरेल वृहत जलाधार व्यवस्थापन केन्द्र, जाजरकोट	सदस्य	९८५८०३०१७९
२१	इकाई प्रमुख श्री यज्ञेश्वर खत्री शिक्षा विकास तथा समन्वय इकाई, जाजरकोट	सदस्य	९८५८०८०११६
२२	कार्यालय प्रमुख श्री विद्या गौतम कृषि विकास कार्यालय, जाजरकोट	सदस्य	९८५८०६०१२५
२३	कार्यालय प्रमुख श्री दिपेश के.सी डिभिजन वन कार्यालय, जाजरकोट	सदस्य	९८५८०६०२७१
२४	नि. कार्यालय प्रमुख श्री प्रकाश उपाध्याय नेपाल टेलिकम, जाजरकोट	सदस्य	९८५९३४४२१६
२५	सभापति श्री वेदराज सिंह नेपाली कांग्रेस, जाजरकोट	सदस्य	९८५९००७६७१
२६	के.स. श्री दिपक खनाल राष्ट्रिय प्रजातन्त्र पार्टी, जाजरकोट	सदस्य	९७४८०२८११७
२७	सभापति श्री हरिबहादुर बस्नेत नेपाल रेडक्रस सोसाइटी, जाजरकोट	सदस्य	९८४८००९६००
२८	का. बा प्रमुख श्री सहदेव बस्नेत बस्नेत गैरसरकारी महासंघ, जाजरकोट	सदस्य	९८४८०६४८२६
२९	अध्यक्ष श्री सुरेन्द्र बहादुर सिंह नेपाल पत्रकार महासंघ, जाजरकोट शाखा	सदस्य	९८५८०२७३१७
३०	अध्यक्ष श्री रमेश के.सी. जाजरकोट उद्योग वाणिज्य संघ	सदस्य	९८५८०८३८८८
३१	प्र.अ.श्री दिलिप कुमार सोनी जिल्ला प्रशासन कार्यालय, जाजरकोट	सदस्य सचिव	९८५८०७७३३३

७.२ सुरक्षा निकायहरु:

सि. नं.	कार्यालयको नाम	कार्यालय प्रमुख		कार्यालयको फोन नं./ मोबाइल नं.
		पद	नामथर	
१	भवानीदल गण मालिका व्यारेक जाजरकोट	प्रमुख सेनानी	गोविन्द थापा	०८९-४३०२०० ९८५९१५२५००
२	जिल्ला प्रहरी कार्यालय,	प्रहरी नायब	बुद्धि सागर पुरी	०८९-४३०१००

खुडानन्द अधिकारी
प्रमुख जिल्ला अधिकारी



२.	नलगाड न.पा.	कैलाश बहादुर ठकुराठी	१८५८०८६९९९	ito.nalgaadmun@gmail.com
३.	छेडागाड न.पा.	शशि कुमार लम्साल	१८५८०८९५१७	chhedagadmun@gmail.com
४.	बारेकोट गा.पा.	मोहन प्रकाश गिरी	१८५८०८०८१०	barekotrm@gmail.com
५.	जुनिचाँदि गा.पा.	रेशम महतारा	१८५८३९०१००	junichanderuralmun@gmail.com
६.	कुशे गा.पा.	शेर बहादुर भण्डारी	१८६८२१८९७६	kusheruralmunicipality@gmail.com
७.	शिवालय गा.पा.	गोपाल शाही	१८४४८८४७६५	shibalayamun@gmail.com

विपद् शाखा प्रमुख

सि.नं.	स्थानीय तह	पालिकाका विपद् शाखा प्रमुख	मोबाइल नं.	ईमेल
१.	भेरी न.पा	यज्ञ नाथ गौतम	९८५८०४६९१५	bherimun@gmail.com
२.	नलगाड न.पा.	प्रेम बोहोरा	९८४९३९३९२९	ito.nalgaadmun@gmail.com
३.	छेडागाड न.पा.	विष्णु प्रसाद शर्मा	९८६६२०५६८२	chhedagadmun@gmail.com
४.	बारेकोट गा.पा.	खगेन्द्र बोहरा	९८४८२९९९१८	barekotrm@gmail.com
५.	जुनिचाँदि गा.पा.	रमेश शाही	९८४८९२४७४५	junichanderuralmun@gmail.com
६.	कुशे गा.पा.	आकाश राज शाह		kusheruralmunicipality@gmail.com
७.	शिवालय गा.पा.	उदय बहादुर राना	९८६८९९३९७५	shibalayamun@gmail.com

७.४ जिल्ला समन्वय समिति, जाजरकोटका पदाधिकारीहरु

सि.नं.	पद	नामथर	ठेगाना	सम्पर्क नं.
१	प्रमुख	काली बहादुर खत्री	छेडागाड न.पा. ११, जाजरकोट	९८४२६६४५३६
२	उप-प्रमुख	दल बहादुर सिंह	बारेकोट गा.पा ४, जाजरकोट।	९८६८०७५०६५
३	सदस्य	खडक बहादुर बुढा	छेडागाड न.पा. ८, जाजरकोट	९८५९१७८२१५
४	सदस्य	चित्र प्रसाद शर्मा	नलगाड न.पा. ४, जाजरकोट.	९८५८०२२२१३
५	सदस्य	विन्दु शाह	भेरी न.पा. २, जाजरकोट।	९८६७३६२०९२
६	सदस्य	जित बहादुर रोकाय	कुशे गा.पा. ९, जाजरकोट	९८६८९२५०५४
७	सदस्य	पानसरा सिंह	बारेकोट ५, जाजरकोट	९८४३२९६५९२
८	सदस्य	नन्दकला वि.क.	भेरी २, जाजरकोट	
९	सदस्य	विनिता नेपाली	कुशे गा पा ८ जाजरकोट	९८६४८६३१०८

जिल्ला मनसुन कमाण्ड पोस्ट :

(Signature)
सडाबन्ध अधिकारी
प्रमुख जिल्ला अधिकारी

जिल्लामा रहेका सुरक्षा समितिले जिल्ला मनसुन कमाण्ड पोस्ट को जिम्मेवारी निर्वाह गर्ने छ ।

प्रतिनिधि/राष्ट्रिय/प्रदेश सभा सदस्य/माननीयहरु

क) प्रतिनिधि सभा सदस्य

सि.नं.	नाम थर	सम्पर्क नं.	कैफियत
१	खडक बहादुर बुढा	९८५१२१७३२०	

ख) राष्ट्रिय सभा सदस्य

सि.नं.	नाम थर	सम्पर्क नं.	कैफियत
१			
२			

ग) कर्णाली प्रदेश सभा सदस्य

सि.नं.	नामथर	सम्पर्क नं.	निर्वाचन क्षेत्र
१	बेदराज सिंह	९८५१००७६७१	प्रदेश सभा क्षेत्र नं.-१, प्रत्यक्ष तर्फ (ने.कां.)
२	राजिव विक्रम शाह	९८५१०२३३३५	प्रदेश सभा क्षेत्र नं.-२, प्रत्यक्ष तर्फ (ने.कां.)

७.५ जिल्लास्थित राष्ट्रिय मान्यता प्राप्त राजनीतिक दलका प्रमुखहरु

१. राष्ट्रिय स्वतन्त्र पार्टी:- महेश सिंह (सभापती) ९८४८३३५२२९
२. नेपाली काँग्रेस:- बेदराज सिंह (सभापति) ९८५१००७६७१
३. नेपाल कम्युनिष्ट पार्टी (नेकपा एमाले):- विश्व विक्रम शाह ९८५८०८६०४६
४. नेपाली कम्युनिष्ट पार्टी (ने.क.पा.): - टेक बहादुर रावल (इन्चार्ज) ९८५८०५१३८६
५. राष्ट्रिय प्रजातन्त्र पार्टी:- कृष्ण विक्रम शाह (अध्यक्ष) ९८४८०६४६२१



(Handwritten Signature)
खडकबुढा अधिकारी
प्रमुख जिल्ला अधिकारी

सि.नं.	स्थानीय तह	प्रमुख/अध्यक्ष	मोबाइल नं.
१	जाजरकोट	उपरिक्षक	९८५८०४५५५५
२	सशस्त्र प्रहरी बल नेपाल, आश्रीत गुल्म जाजरकोट	स.प्र. नायब उपरिक्षक	०८९-४३०३५९ ९८५७८२९७९०
४	राष्ट्रिय अनुसन्धान जिल्ला कार्यालय जाजरकोट	प्रमुख अनुसन्धान अधिकृत	चिरञ्जिवी बुढा ०८९-४३००४५ ९८५९९५६८२
५	जिल्ला ट्राफिक प्रहरी कार्यालय	प्रहरी सहायक निरिक्षक	नन्द विष्ट ०८९-४३००९२ ९७४५२०३७३४

७.३ स्थानीय तहहरू:

प्रमुख/अध्यक्ष

सि.नं.	स्थानीय तह	प्रमुख/अध्यक्ष	मोबाइल नं.
१.	भेरी न.पा	चन्द्र प्रकाश घर्ती	९८५८०७७४७७
२.	नलगाड न.पा.	डम्मर बहादुर रावत	९८४२२३६३३५
३.	छेडागाड न.पा.	रत्न बहादुर खड्का	९८५८०२९७२५
४.	बारेकोट गा.पा.	विर बहादुर गिरी	९८५८०६४००४
५.	जुनिचाँदे गा.पा.	वेद बहादुर शाही	९८६६७७५६०८
६.	कुशे गा.पा.	हरिश्चन्द्र बस्नेत	९८५८०३७७५५
७.	शिवालय गा.पा.	शेर बहादुर शाही	९८४३०५८००५

उप-प्रमुख/उपाध्यक्ष

सि.नं.	स्थानीय तह	उपप्रमुख/उपाध्यक्ष	मोबाइल नं.
१.	भेरी न.पा	सिता जैसी	९८६८०९९५६७
२.	नलगाड न.पा.	देवका लामिछाने	९७६६९२७०२९
३.	छेडागाड न.पा.	चन्द्र बहादुर थापा	९८६८९८६५८३
४.	बारेकोट गा.पा.	नर बहादुर गिरी	९८५९९२६४२९
५.	जुनिचाँदे गा.पा.	विरेन्द्र शाही	९८६८०९३८४६
६.	कुशे गा.पा.	देविका शाही	९८६८९४७६६६
७.	शिवालय गा.पा.	गिता शाही	९८५९३२३९२९

प्रमुख प्रशासकीय अधिकृत

सि.नं.	स्थानीय तह	प्रमुख प्रशासकीय अधिकृत	मोबाइल नं.	ईमेल
१.	भेरी न.पा	विष्णुहरी तिमल्सेना	९८५८०८०३५७	bherimun@gmail.com

भाग ७
सम्पर्क विवरण



७.१ जिल्ला विपद् व्यवस्थापन समितिका पदाधिकारीहरूः

क्र.सं.	नाम थर	पदाधिकारी	सम्पर्क नं	कै.
१	प्र.जि.अ.श्री खडानन्द अधिकारी जिल्ला प्रशासन कार्यालय, जाजरकोट	अध्यक्ष	९८५८०४७७७७	
२	प्रमुख श्री काली बहादुर खत्री जिल्ला समन्वय समिति, जाजरकोट	सदस्य	९८४३६६४५३६	
३	मेयर श्री चन्द्र प्रकाश घर्ती भेरी नगरपालिका, जाजरकोट	सदस्य	९८५८०७७४७७	
४	मेयर श्री रत्न बहादुर खडका छेडागाड नगरपालिका, जाजरकोट	सदस्य	९८५८०२१७२५	
५	मेयर श्री डम्मर बहादुर रावत नलगाड नगरपालिका, जाजरकोट	सदस्य	९७४२२३६३३५	
६	अध्यक्ष श्री विर बहादुर गिरी बारेकोट गाउँपालिका	सदस्य	९८५८०६४००४	
७	अध्यक्ष श्री शेर बहादुर शाही शिवालय गाउँपालिका	सदस्य	९८४३०५८००५	
८	अध्यक्ष श्री हरि चन्द्र बस्नेत कुशे गाउँपालिका	सदस्य	९८५८०३७७५५	
९	अध्यक्ष श्री वेद बहादुर शाही जुनीचाँदे गाउँपालिका	सदस्य	९८६८०८३८४६	
१०	कार्यालय प्रमुख डा. सुनिल पुन स्वास्थ्य सेवा कार्यालय, जाजरकोट	सदस्य	९८४१७२१७४०	
११	प्रमुख सेनानी श्री गोविन्द थापा भवानीदल गण, मालिका व्यारेक जाजरकोट	सदस्य	९८५१०७७९१७	
१२	प्र.ना.उ.श्री बुद्धि सागर पुरी जिल्ला प्रहरी कार्यालय, जाजरकोट	सदस्य	९८५८०४५५५५	
१३	स.प्र.ना.उ.श्री सुजन थापा सशस्त्र प्रहरी बल नेपाल गुल्म हे.क्वा. जाजरकोट	सदस्य	९८५७८२१७९०	
१४	प्र.अ.अ.श्री चिरन्जिवी बुढा राष्ट्रिय अनुसन्धान जिल्ला कार्यालय, जाजरकोट	सदस्य	९८४९२०९१२८	
१५	कार्यालय प्रमुख खुम बहादुर भण्डारी सडक डिभिजन कार्यालय, चौरजहारी	सदस्य	९८५११४५५३१	
१६	कार्यालय प्रमुख ई. भुपेन्द्र प्रसाद जैसी पूर्वाधार विकास कार्यालय, जाजरकोट	सदस्य	९८४८० ६४६९१	
१७	कार्यालय प्रमुख श्री बिरेन्द्र चन्द खानेपानी, सिचाई तथा उर्जा विकास कार्यालय, जाजरकोट	सदस्य	९८५८०८८३२५	

खडानन्द अधिकारी
प्रमुख जिल्ला अधिकारी

क्र.सं.	सामाग्री	घरधुरी संख्या	स्थान	कै.
१	पिपुल ईन निड	५००	जाजरकोट जिल्ला भरि	नन फुड आइटम
२	CRS नेपाल	३२३	जाजरकोट जिल्ला भरि	नन फुड आइटम, wash
३	Save the Children	१००	जाजरकोट जिल्ला भरि	नन फुड आइटम
४	WFP	आवश्यकता अनुसार	जाजरकोट जिल्ला भरि	फूड आइटम
५	आवाज सुर्खेत	१३०० बच्चा	जाजरकोट जिल्ला भरि	Cash Support, वा आवश्यकता अनुसार
६	कारितास नेपाल	१३०	भेरी, नलगाड	फूड आइटम
७	TPO नेपाल	आवश्यक अनुसार	जिल्ला भरि	मनोसामाजिक परामर्श

५.९ जनशक्तिको विवरण

S. N	Agency	Name of focal person	Designation	Contact number
1	NHSRP	Pravesh Gautam	District Coordinator	9849121850
		Sabin Shrestha	Information Management Officer	
2	Nepal Red Cross Society	Hari Basnet	Chairperson	9848009600
		Prakash Karki	Response Coordinator	9842657197
3	People In Need	Shalik Ram Ghimire	Project Manager	9841150674
4	CRS Nepal	Arun Sharma	Project Manager	9842055468
5	Save the Children	Ananta BK	Senior PC	9851183598
6	IOM	Dwarika ghimire	Senior Project Associate	9842181070
7	UNICEF	Raj Goshain		
8	WFP	Krishna Thapa	PSDA	9858036217
9	Habitat for Humanity	Sabin Shrestha	Information Officer	9848431968
10	NSET	Samir Singh	Program Coordinator	
11	Sapros Nepal	Prabin Aryal	Program Coordinator	9849783119
12	Awaz Surkhet	Shyam Prasad Joshi	Program Coordinator	9848728220
13	HRDC	Rana Bahadur Karki	ED	9858064508
14	YARCN Nepal	Sahadev Basnet	DPC	9848026912
15	PTYSM	Tek Bahadur Sunar	Program Director	9846084149
16	NEEDS Nepal	Naule Sarki	Shelter Construction Engineer	9848321054
17	KIRDARC	Hari Bahadur Singh	Program Coordinator	9861397796
18	TPO Nepal	Manisha Thapa	Project Supervisor	9849654171
19	Caritas Nepal	Shubham Paudel	Senior Project Officer	9801467120
20	Build up Nepal (CIN)	Samir Bhattra	Project Manager	9851233277

५.१० जिल्लामा संचालित एम्बुलेन्स सेवाको विवरण

क्र.सं.	संस्था	स्थान	ड्राइभर को नाम	सम्पर्क नं.
१	भेरी नगरपालिका	नगरपालिका को कार्यालय	नरेश बि.क	९८६८०२७०११

२	हेल्मेट	थान	१७	"
३	Fire सुइट	थान	१	
४	Fire Extinguisher	थान	२	
५	डोरी	थान	२	
६	माईक	थान	३	
७	स्टेचर	थान	४	
८	साबेल/घैती	थान	३/३	
९	तालिम प्राप्त जनशक्ति	जना	२३	

५.८ विपद् उद्धारका लागी Rapid Response Team को अवस्था/विवरण :-

क) जिल्ला प्रहरी कार्यालय जाजरकोटमा प्र.नि. को कमाण्डमा १५ जना (प्र.नि.-१, प्र.स.नि.-१, प्र.ब.ह./प्र.ह.-२, प्र.स.ह.५, प्र.ज.-६) जनाको प्रहरी टोली २४ सै घण्टा विपदका घटना भएमा आवश्यक विपद उद्धारका सामाग्रीहरु सहित तत्काल परिचालन हुने गरी स्टेण्डबाई अवस्थामा राखिएको, साथै मातहतका प्रहरी कार्यालयहरुबाट पनि कार्यालय प्रमुख स्वयंको कमाण्डमा आवश्यकता अनुसार प्रहरी परिचालन हुने गरी स्टेण्डबाई अवस्थामा राखिएको।

ख) जिल्ला भित्र कुनै पनि विपदको घटनाहरु घटेमा तुरुन्त परिचालन हुन सक्ने गरी सशस्त्र प्रहरी बल नेपाल आश्रीत गुल्म जाजरकोटमा विपद् व्यवस्थापन तालिम प्राप्त सशस्त्र प्रहरी कर्मचारीहरु रहने गरी जुनियर अफिसरको कमाण्डमा विपद् उद्धारका सामाग्रीहरु सहित १/९ जनाको टोली २४ सै घण्टा तयारी हालतमा राखेको। साथै आवश्यकता अनुसार परिचालन गर्न सकिने गरी विपद् उद्धारका सामाग्रीहरु सहित सशस्त्र प्रहरी निरीक्षकको कमाण्डमा १/१५ जनाको थप टोली कार्यालयमा स्टेण्डबाई राखिएको।

ग) विपद उद्धार कार्यमा खटिने गरी स्वास्थ्य सेवा कार्यालय जाजरकोटमा ९ जना स्वास्थ्य कर्मी/जनस्वास्थ्य कर्मीको टोली Rapid Response Team को रूपमा स्टेण्डबाई रहेको।

विकाश साभेदारहरु सगँ रहेको सामाग्री को विवरण

नेपाल रेडक्रस सोसाइटी

जाजरकोट जिल्ला शाखा

जिल्ला शाखामा मौजात रहेका गैरखाद्य सामाग्रीहरुको विवरण

क्र.स	सामाग्रीहरुको नाम	मौजात संख्या	कैफियत
१	त्रिपाल		
२	कम्मल	१५०	
३	म्याट्रेस	१४८	
४	डोरी	४६१ रोल	
५	डिगनिटी किट	२५०	
६	हाइजिन किट	५०	
७	बोरा	३६१	

५.६ स.प्र.ब.नेपाल गुल्म हे.क्वा., जाजरकोटमा रहेका जनशक्ति तथा सामग्रीहरू

क) विपद् उद्धार तथा राहत सामग्री, उद्धार तथा प्रतिकार्यमा प्रयोग आउने मेशिन उपकरणहरूको मौज्दात विवरण

सि.नं.	विवरण	एकाई	संख्या	अवस्था	उपलब्ध गराएको निकाय	कै.
१.	RAPPLING MITTON	पिस	३	सावुत	स.प्र.बल, नेपाल	
२.	AUTOLOCK CARABINEER	पिस	२	सावुत	स.प्र.बल, नेपाल	
३.	FIGURE & CARABINEER	पिस	२	सावुत	स.प्र.बल, नेपाल	
४.	SEAT HARNESS	पिस	२	सावुत	स.प्र.बल, नेपाल	
५.	LIFE JACKET NEPAL MADE	पिस	५	सावुत	स.प्र.बल, नेपाल	
६.	PRUSIC 18MMX 150 CM	पिस	१	सावुत	स.प्र.बल, नेपाल	
७.	FIRE SWATTER	पिस	८	६ सावुत/ २ बेसावुत	स.प्र.बल, नेपाल	
८.	FIRE RECK	पिस	२	सावुत	स.प्र.बल, नेपाल	
९.	DYNAMO FLASH LIGHT	पिस	१	सावुत	स.प्र.बल, नेपाल	
१०.	TELESCOPE LADDER 3.8	पिस	१	सावुत	स.प्र.बल, नेपाल	
११.	RESCUE TORCH LIGHT	पिस	२	सावुत	स.प्र.बल, नेपाल	
१२.	THROW BAG	पिस	२	सावुत	स.प्र.बल, नेपाल	
१३.	FIRE BLANKET SALBRAND 4X6 FEET	पिस	२	सावुत	स.प्र.बल, नेपाल	
१४.	6 KG SRL BRAND ABC STORED PRESSURE TYPE FIRE EXTINGUISHERS	पिस	२	सावुत	स.प्र.बल, नेपाल	
१५.	RESCUE ROPE STATIC	मिटर	१००	सावुत	स.प्र.बल, नेपाल	
१६.	RESCUEROPE DYNAMIC	मिटर	१००	सावुत	स.प्र.बल, नेपाल	
१७.	HELMET MERCURY GROUP	पिस	३	सावुत	स.प्र.बल, नेपाल	
१८.	FIRE ALUMINIZED PROXIMITY SUIT WITH THSUTATED HAND GLOVES HOOD CONSISTING AND HELMET COVER VISOR AND SHOES WITH OIL AND HEAT RESISTANT SOLE	सेट	२	सावुत	स.प्र.बल, नेपाल	
१९.	ASCENSION RIGHT HANDED ROPE CLAMP (JUMMER)	पिस	१	सावुत	स.प्र.बल, नेपाल	
२०.	रक हेल्मेट	थान	१२	सावुत	स.प्र.बल, नेपाल	
२१.	हेक्सा बिलेट फ्रेम सहित	थान	३	सावुत	स.प्र.बल, नेपाल	
२२.	हसिया	थान	६	सावुत	स.प्र.बल, नेपाल	
२३.	हेम्बर	थान	५	सावुत	स.प्र.बल, नेपाल	

शुभानन्द अधिकारी
प्रमुख जिल्ला अधिकारी

(Handwritten Signature)



केवल बरकर
गृह मन्त्रालय
जिला प्रशासन कार्यालय
मन्डरकोट

४	रेस्क्यु भेट	गोटा	६	-
५	गमबुट	जोर	३१	-
६	लाइफ ज्याकेट	गोटा	१५	-
७	साबेल	गोटा	२१	-
८	पिक ए एक्सई	गोटा	१६	-
९	क्रोबार	गोटा	८	-
१०	मेटल बकेट	गोटा	६	-
११	बेट ब्याग	गोटा	६	-
१२	स्ट्रेचर	गोटा	५	-
१३	क्याम्प	गोटा	६	-
१४	ग्लोब्स	जोर	३२	-
१५	श्री ब्याग	गोटा	२	-
१६	ब्ल्याङ्केट	गोटा	११	-
१७	फष्ट एड किड	गोटा	६	-
१८	हेड लाईट	गोटा	६	-
१९	रबर म्याटेस	गोटा	१०	-
२०	इमर्जेन्सी लाइट	गोटा	४	-
२१	रवर ट्युब	गोटा	१०	-
२२	फुट पम्प	गोटा	१	-
२३	बोल्ड कटर	गोटा	२	-
२४	आइस पिकेट	गोटा	१	-
२५	स्टाटिक रोप	गोटा	२	-
२६	फाईफ रोप ल्याण्डर	गोटा	१	-
२७	फाएर एक्स्टिङ्ग गुइसर	गोटा	२	-
२८	Swater	गोटा	२०	-
२९	Rake	गोटा	१०	-
३०	Rake Hoe	गोटा	१०	-
३१	Axe Hoe	गोटा	४	-
३२	Jump Suit	गोटा	२६	-
३३	Watter Bottle	गोटा	३६	-
३४	Face Mask	गोटा	२६	-
३५	Socks	गोटा	२६	-
३६	सिरानी	गोटा	१	-
३७	डिजिटल प्रेसर सेट	गोटा	१	-
३८	स्ट्रेचर सिट	गोटा	१	-
३९	गल	गोटा	१०	-

खडीकण्ड जिला प्रमुख जिला अधिकारी

41	बोल्ट कटर (Bolt Cutter) 42"	1 pcs	
42	क्रो बार (Crow Bar)	1 pcs	
43	Chain Saw Sthil	1 pcs	
44	अन्य अग्नी रक्षक उपकरण (Fire Pump Valfarest)	1 pcs	



मौजाद सामग्रीहरू

सि.नं.	सामानको नाम	इकाई	जम्मा संख्या
१	गैर खाद्य राहत सामग्रीहरू रहेका बोरा (कपडा थान-४, डाडु-१, पन्यु-१, गिलास-३, थाली-३, कटौरा-३, डेक्की-३, कम्बल-२, त्रिपाल-१, टाई-२, नाइलन डोरी-१ र सुतली डोरी-१)	सेट	१०
२	आलुमिनियम भन्याड	थान	१
३	स्ट्रेचर	थान ७	७
४	फाएर स्वाटर	थान	८
५	लाइफ ज्याकेट	थान	१०
६	म्याट्रेस	थान	४
७	रेस्क्यु ज्याकेट	थान	१०
८	रबर गम्बुट	जोर	६
९	पंजा	जोर	६
१०	किट बक्स	थान	३
११	स्ट्याटिक रोप	थान	७
१२	मेगा फोन	थान	२
१३	सानो स्टिल बाल्टिन	थान	६
१४	रबर ट्युब	थान	५
१५	सावेल खन्ती	थान	४
१६	बेलचा	थान	५
१७	जेट सुटर	थान	२
१८	गैटी	थान	१
१९	सेफटी हेल्मेट	थान	१६
२०	एअर म्याक्स	थान	१
२१	बोल्ट कटर	थान	१
२२	Fire Extinguisher	थान	१

५.२ जि.वि.व्य.स. जाजरकोटको भण्डार कोठामा रहेका सामग्रीहरू:

S.N.	Name of Equipment	Unit	Total Number
1.	Ruber Tube	Pcs	2
2.	Light Ladder (12ft Single Aluminium)	Pcs	1
3.	Drilling Machine (Portable)	Pcs	1
4.	Fire Extinguisher	Set	4

खोज, उद्धार तथा राहत सामग्रीहरूको विवरण

५.१ DEOC जाजरकोटमा रहेका सामग्रीहरूको विवरण:

DEOC जाजरकोटमा रहेका बिपद उद्धार सामग्रीहरूको विवरण

सि.नं.	सामानको नाम	इकाई	जम्मा संख्या
1.	आल्मुनियम भन्ड्याड	थान	१
2.	स्ट्रेचर	थान ७	७
3.	फाएर स्वाटर	थान	८
4.	लाइफ ज्याकेट	थान	१०
5.	म्याट्रेस	थान	४
6.	रेस्क्यु ज्याकेट	थान	१०
7.	रबर गम्बुट	जोर	६
8.	पंजा	जोर	६
9.	किट बक्स	थान	३
10.	स्ट्याटिक रोप	थान	७
11.	मेगा फोन	थान	२
12.	सानो स्टिल बाल्टिन	थान	६
13.	रबर ट्युब	थान	५
14.	सावेल खन्ती	थान	४
15.	बेल्चा	थान	५
16.	जेट सुटर	थान	२
17.	गैटी	थान	१
18.	सेफ्टी हेल्मेट	थान	१६
19.	एअर म्याक्स	थान	१
20.	बोल्ट कटर	थान	१
21.	Fire Extinguisher	थान	१

UNDP मार्फत सहयोग प्राप्त विपद् उद्धार सामग्रीहरू

सि.नं.	उद्धारका सामग्रीहरू विवरण	परिमाण	कै.
1	Fire helmet	1 pcs	
2	Fire boots	1 pair	
3	Rope ledder	1 pcs	
4	Static rope (2 coils 100 mtr)	2 pcs	
5	Pully	1 pcs	
6	Ascender	1 pcs	
7	Seat harness	4 pcs	



समयावधि	प्रतिकार्यका लागि गतिविधिहरू	जिम्मेवारी	न्यून प्रभाव	उच्च प्रभाव
चौथो दिन	मौसम सम्बन्धी सूचना नियमित प्रसारण गर्ने	जिल्ला आपत्कालीन कार्यसञ्चालन केन्द्र (DEOC), जल तथा मौसम विज्ञान विभाग, सञ्चारमाध्यमहरू	✓	✓
	राहत वितरण कार्यलाई थप प्रभावकारी बनाई निरन्तरता दिने	जिल्ला विपद् व्यवस्थापन समिति र स्थानीय तहहरू	✓	✓
	खानेपानी, सरसफाइ र स्वच्छताका गतिविधिहरू सञ्चालन गर्ने	खानेपानी तथा सरसफाइ डिभिजन कार्यालय, स्थानीय तह	✓	✓
	विपद्बाट अवरुद्ध सडक सञ्जाल मर्मत गरी तत्कालका लागि सञ्चालनमा ल्याउने	स्थानीय तह, सडक डिभिजन कार्यालय, पूर्वाधार विकास कार्यालय	✓	✓
	प्रभावित समुदायलाई नेपाल सरकारको स्वीकृत मापदण्ड बमोजिम नगद तथा अन्य आवश्यक सहयोग उपलब्ध गराउने	जिल्ला विपद् व्यवस्थापन समिति र स्थानीय तहहरू	✓	✓
	भरेका पशुका शवहरू सङ्कलन तथा व्यवस्थापन गर्ने	स्थानीय तहहरू	✓	✓
	विषय क्षेत्रगत निकायहरूको बैठक बस्ने	सबै क्षेत्रगत नेतृत्व गर्ने निकायहरू	✓	✓
	जिल्ला विपद् व्यवस्थापन समितिको बैठक बस्ने	प्रमुख जिल्ला अधिकारी	✓	✓
	प्रतिकार्यका लागि भए गरेका कार्यहरूको अवस्था बारेमा NEOC/PEOC मा जाहेरी गर्ने	जिल्ला आपत्कालीन कार्यसञ्चालन केन्द्र	✓	✓
पाँचौं दिन	मौसम सम्बन्धी सूचना नियमित प्रसारण गर्ने	जिल्ला आपत्कालीन कार्यसञ्चालन केन्द्र (DEOC), जल तथा मौसम विज्ञान विभाग, सञ्चारमाध्यमहरू	✓	✓
	प्रभावितहरूको पहुँच सम्म राहत सहायता पुगे/नपुगेको स्थानहरूमा थप राहत वितरणको व्यवस्था गर्ने	जिल्ला विपद् व्यवस्थापन समिति र स्थानीय तहहरू	✓	✓
	अस्पताल, स्वास्थ्य केन्द्र, आन्तरिक रूपमा विस्थापितको शिविर, विद्यालय जस्ता आधारभूत क्षेत्रमा विद्युतीय सेवा उपलब्ध गराउने	विद्युत प्राधिकरण कार्यालय	✓	✓
	थप आवश्यक पर्ने राहतका लागि समन्वय गरी माग गर्ने	जिल्ला विपद् व्यवस्थापन समिति	✓	✓
	विषय क्षेत्रगत निकायहरूको बैठक बस्ने	सबै क्षेत्रगत नेतृत्व गर्ने निकायहरू	✓	✓
	जिल्ला विपद् व्यवस्थापन समितिको बैठक बस्ने	प्रमुख जिल्ला अधिकारी	✓	✓
	प्रतिकार्यका लागि भए गरेका कार्यहरूको अवस्था बारेमा NEOC/PEOC मा जाहेरी गर्ने	जिल्ला आपत्कालीन कार्यसञ्चालन केन्द्र	✓	✓
	मौसम सम्बन्धी सूचना नियमित प्रसारण गर्ने	जिल्ला आपत्कालीन कार्यसञ्चालन केन्द्र (DEOC), जल तथा मौसम विज्ञान विभाग, सञ्चारमाध्यमहरू	✓	✓
छैठौं दिन	थप आवश्यक पर्ने राहतका लागि समन्वय गरी माग गर्ने	जिल्ला विपद् व्यवस्थापन समिति	✓	✓

सञ्चारमाध्यम विभाग
प्रमुख जिल्ला अधिकारी



समयावधि	प्रतिकार्यका लागि गतिविधिहरू	जिम्मेवारी	न्यून प्रभाव	उच्च प्रभाव
दिन	जिल्ला विपद् व्यवस्थापन समितिको आकस्मिक बैठक बस्ने • विपद् सूचना अधिकारी सुनिश्चित गर्ने • पूर्व सूचना प्रणालीलाई सक्रिय बनाउने • जिल्ला आपत्कालीन कार्यसञ्चालन केन्द्रलाई कार्यसञ्चालन कार्यविधि अनुसार सक्रिय बनाउने	प्रमुख जिल्ला अधिकारी	✓	✓
	प्रभावित क्षेत्रमा खोज तथा उद्धार कार्य गर्न टोली परिचालन गर्ने • स्वयंसेवक कार्यदल परिचालन (खोज उद्धार तथा प्राथमिक उपचार)	नेपाली सेना, नेपाल प्रहरी, सशस्त्र प्रहरी बल, नेरेसो	✓	✓
	स्थल मार्गबाट उद्धार गर्न नसकिने प्रभावितहरूलाई हेलिकप्टर परिचालनका लागि प्रदेश वा संघीय सरकारलाई अनुरोध गर्ने।	जिल्ला विपद् व्यवस्थापन समिति	✓	✓
	प्राथमिक उपचार, एम्बुलेन्स सेवा परिचालन गर्ने/गराउने	स्वास्थ्य कार्यालय जाजरकोट, नेरेसो, स्थानीय तह, एम्बुलेन्स सञ्चालन समिति	✓	✓
	विषयगत क्षेत्रगत निकायहरूसँग समन्वय • विषय क्षेत्रगत निकायहरूको बैठक बस्ने	DDMC/DEOC, Cluster Lead/Co-lead	✓	✓
	स्थानीय तहको समन्वयमा विस्थापितहरू रहेको स्थानबारे जानकारी लिने	स्थानीय तह, जिल्ला विपद् व्यवस्थापन समिति, जिल्ला आपत्कालीन कार्यसञ्चालन केन्द्र	✓	✓
	प्रारम्भिक द्रुत लेखाजोखाका लागि टोली परिचालन	जिल्ला विपद् व्यवस्थापन समिति, स्थानीय तह	✓	✓
	प्रभावित समुदायहरूलाई विपद् प्रतिकार्यका लागि भए गरेका प्रयासहरू तथा सार्वजनिक आह्वान विषयक सूचनाहरू प्रवाह गर्ने	जिल्ला आपत्कालीन कार्यसञ्चालन केन्द्र, स्थानीय पत्रपत्रिका र एफएम रेडियो	✓	✓
	विस्थापितहरूलाई तयारी खाना, पानीको व्यवस्था गरी वितरण गर्ने	स्थानीय तहहरू, क्षेत्रगत कार्यालयहरू	✓	✓
	विस्थापितहरूलाई त्रिपाल उपलब्ध गराई आश्रय स्थलको व्यवस्था मिलाउने	स्थानीय तह, जिल्ला विपद् व्यवस्थापन समिति, नेरेसो, अन्य संघसंस्थाहरू	✓	✓
	प्रतिकार्यका लागि भए गरेका कार्यहरूको अवस्था बारे NEOC, PEOC र LEOC मा जाहेरी गर्ने	जिल्ला आपत्कालीन कार्यसञ्चालन केन्द्र (DEOC)	✓	✓
दोस्रो दिन	मौसम सम्बन्धी सूचना नियमित प्रसारण गर्ने	जिल्ला आपत्कालीन कार्यसञ्चालन केन्द्र (DEOC), जल तथा मौसम विज्ञान विभाग, सञ्चारमाध्यमहरू	✓	✓
	राहत वितरण कार्यलाई समन्वय गरी एकद्वार प्रणाली मार्फत वितरणको प्रबन्ध गर्ने	जिल्ला विपद् व्यवस्थापन समिति, स्थानीय तह, क्लस्टरहरू	✓	✓
	विस्थापितहरूलाई तयारी खाना, पानीको थप व्यवस्था गर्ने	जिल्ला विपद् व्यवस्थापन समिति, स्थानीय तह, उद्योग वाणिज्य संघ, क्षेत्रगत कार्यालयहरू	✓	✓
	विस्थापितहरूलाई गैरखाद्य सामग्री थप वितरण गर्ने	सम्बद्ध निकाय	✓	✓

२०
खडानन्द अधिकारी
प्रमुख जिल्ला अधिकारी

६. पशुपन्छी तथा चौपाया व्यवस्थापन
(जिम्मेवार निकाय: पशु अस्पताल तथा पशु सेवा कार्यालय)



क्र.सं.	क्रियाकलाप	जिम्मेवारी	सहयोगी निकाय	समय	कैफियत
१	पशुपन्छीबाट हुन सक्ने सङ्क्रमण विरुद्ध खोप, सङ्क्रामक रोग नियन्त्रण, बर्ड फ्लू नियन्त्रण	<ul style="list-style-type: none"> पशु अस्पताल तथा पशु सेवा कार्यालय, पशु सेवा विज्ञ केन्द्र र स्थानीय तहहरू 	जिल्ला विपद् व्यवस्थापन समिति	नियमित	
२	मृत पशुपन्छी व्यवस्थापन	<ul style="list-style-type: none"> पशु अस्पताल तथा पशु सेवा कार्यालय, पशु सेवा विज्ञ केन्द्र र स्थानीय तहहरू 	जिल्ला विपद् व्यवस्थापन समिति	विपद् पश्चात्	
३	राहत वितरण	<ul style="list-style-type: none"> स्थानीय तहहरू 	जिल्ला विपद् व्यवस्थापन समिति	विपद् पश्चात्	
४	जनशक्ति परिचालन	<ul style="list-style-type: none"> स्थानीय तहहरू 	जिल्ला विपद् व्यवस्थापन समिति	आवश्यकता अनुसार	

७. संरक्षण

(जिम्मेवार निकाय: स्थानीय तहहरू)

क्र.सं.	क्रियाकलाप	जिम्मेवारी	सहयोगी निकाय	समय	कैफियत
१	मनसुनबाट हुन सक्ने महिला, बालबालिका, ज्येष्ठ नागरिक तथा अपाङ्ग भएका व्यक्तिहरूको संरक्षणको लागि क्लस्टर बैठक बसी पूर्वतयारी योजना निर्माण गर्ने	<ul style="list-style-type: none"> सामाजिक विकास कार्यालय 	स्थानीय तह महिला तथा बालबालिका शाखा, संरक्षण क्षेत्रगत सदस्य, जिल्लास्थित सरकारी तथा गैरसरकारी सङ्घसंस्था	जेठको पहिलो हप्ता	
२	संरक्षण विषयगत क्षेत्रको रणनीति योजना निर्माण गर्ने	<ul style="list-style-type: none"> सामाजिक विकास कार्यालय 	स्थानीय तह महिला तथा बालबालिका शाखा, संरक्षण क्षेत्रगत सदस्य, जिल्लास्थित सरकारी तथा गैरसरकारी सङ्घसंस्था	जेठको पहिलो हप्ता	
३	परिवारबाट बिछोडिएका, अभिभावक गुमाउन सक्ने बालबालिकाका लागि तत्काल राहत तथा बन्दोबस्ती उपलब्ध गराउन सक्ने गरी रकमको व्यवस्थापन गर्ने	<ul style="list-style-type: none"> सामाजिक विकास कार्यालय 	स्थानीय तह महिला तथा बालबालिका शाखा, संरक्षण क्षेत्रगत सदस्य, जिल्लास्थित सरकारी तथा गैरसरकारी सङ्घसंस्था	जेठको पहिलो हप्ता	
४	विभिन्न प्रकारका किटहरूको स्थानीय स्तरबाटै वितरणको व्यवस्था मिलाइने	<ul style="list-style-type: none"> सामाजिक विकास कार्यालय 	स्थानीय तह महिला तथा बालबालिका शाखा, संरक्षण क्षेत्रगत सदस्य, जिल्लास्थित सरकारी तथा गैरसरकारी सङ्घसंस्था	विपद् पश्चात्	

८. खानेपानी, स्वच्छता तथा सरसफाइ

(जिम्मेवार निकाय: खानेपानी सिचाई तथा उर्जा विकास कार्यालय, जाजरकोट, सरसफाई सँग सम्बन्धित निकायहरू)

क्र.सं.	क्रियाकलाप	जिम्मेवारी	सहयोगी निकाय	समय	कै.
१	विपद्को समयमा सुरक्षित खानेपानीका लागि आवश्यक व्यवस्थापन गर्ने	<ul style="list-style-type: none"> खानेपानी सिचाई तथा उर्जा विकास कार्यालय सरसफाई सँग सम्बन्धित निकायहरू 	स्थानीय तह WASH CC, जिल्ला स्तरको WASH CC, जिल्ला विपद् व्यवस्थापन समिति	नियमित	

क्र.सं.	क्रियाकलाप	जिम्मेवारी	सहयोगी निकाय	समय	कैफियत
		स्थानीय तहहरू	• अन्य सरकारी तथा गैरसरकारी सङ्घसंस्थाहरू		

३. अस्थायी आवास तथा गैरखाद्य सामग्री व्यवस्थापन

क्र.सं.	क्रियाकलाप	जिम्मेवारी	सहयोगी निकाय	समय	कैफियत
१	जिल्ला विपद् जोखिम क्षेत्रको पहिचान गर्ने।	<ul style="list-style-type: none"> • जिल्ला विपद् व्यवस्थापन समिति • जिल्ला समन्वय समिति र सबै स्थानीय तहहरू 	<ul style="list-style-type: none"> • सुरक्षा निकायहरू, स्थानीय तहहरू, नेपाल रेडक्रस सोसाइटी, जिल्लास्थित सरकारी तथा गैरसरकारी सङ्घसंस्थाहरू, जिल्ला आयोजना कार्यान्वयन एकाइ (भवन) 	जेठको पहिलो हप्ताभित्र	
२	अस्थायी आवास योजनाका लागि सुरक्षित स्थानहरूको पहिचान तथा अद्यावधिक गर्ने।	<ul style="list-style-type: none"> • जिल्ला विपद् व्यवस्थापन समिति • जिल्ला समन्वय समिति र सबै स्थानीय तहहरू 	<ul style="list-style-type: none"> • सबै स्थानीय तहहरू • जिल्ला प्रशासन कार्यालय, सुरक्षा निकायहरू • जिल्ला समन्वय समिति, नेपाल रेडक्रस, जिल्लास्थित सरकारी तथा गैरसरकारी सङ्घसंस्थाहरू 	जेठको पहिलो हप्ताभित्र	
३	आपत्कालीन अवस्थामा अस्थायी आवास निर्माणका लागि प्राविधिक सहयोग गर्ने।	<ul style="list-style-type: none"> • जिल्ला विपद् व्यवस्थापन समिति • जिल्ला समन्वय समिति र सबै स्थानीय तहहरू • सहरी विकास तथा भवन डिभिजन कार्यालय 	<ul style="list-style-type: none"> • नेपाल रेडक्रस सोसाइटी • अस्थायी आवासका सदस्यहरू 	निरन्तर	
४	अस्पताल, विद्यालय, सुरक्षा निकाय तथा मानवीय आवश्यकताका सामग्री भण्डारणका लागि क्याम्प व्यवस्थापन गर्ने।	<ul style="list-style-type: none"> • जिल्ला विपद् व्यवस्थापन समिति • जिल्ला समन्वय समिति र सबै स्थानीय तहहरू • सहरी विकास तथा भवन डिभिजन कार्यालय 	<ul style="list-style-type: none"> • नेपाल रेडक्रस सोसाइटी • अस्थायी आवासका सबै सदस्यहरू 	जेठको पहिलो हप्ता	
५	तत्काल राहत वितरणमा लागि गैरखाद्य सामग्री व्यवस्थापन गर्ने।	<ul style="list-style-type: none"> • जिल्ला विपद् व्यवस्थापन समिति • जिल्ला समन्वय समिति र सबै स्थानीय तहहरू 	<ul style="list-style-type: none"> • जिल्ला विपद् व्यवस्थापन समिति • नेपाल रेडक्रस र अन्य सङ्घसंस्थाहरू • सबै क्षेत्रगत सदस्यहरू 	जेठको पहिलो हप्ता	
६	विपद् पूर्वतयारी प्रतिकार्य योजनाको कार्यान्वयन गर्ने।	<ul style="list-style-type: none"> • जिल्ला विपद् व्यवस्थापन समिति • जिल्ला समन्वय समिति र सबै स्थानीय तहहरू 	<ul style="list-style-type: none"> • जिल्ला विपद् व्यवस्थापन समिति • नेपाल रेडक्रस र अन्य सङ्घसंस्थाहरू • सबै क्षेत्रगत सदस्यहरू 	विपद् पश्चात्	

सुदामन्द अधिकारी
प्रमुख जिल्ला अधिकारी

क्र.सं.	क्रियाकलाप	जिम्मेवारी	सहयोगी निकाय	समय	कैफियत
४	बाढी सम्बन्धी कृत्रिम घटना अभ्यास गर्ने।	जिल्ला विपद् व्यवस्थापन समिति • सबै स्थानीय तहहरू	• जिल्ला वा स्थानीय आपत्कालीन कार्य सञ्चालन केन्द्र • नेपाल रेडक्रस सोसाइटी • अन्य सहसंस्थाहरू	जेठको तेस्रो हप्ता	
५	जिल्ला आपत्कालीन कार्यसञ्चालन केन्द्रलाई तयारी अवस्थामा राख्ने।	जिल्ला आपत्कालीन कार्यसञ्चालन केन्द्र, जिल्ला विपद् व्यवस्थापन समिति	• राष्ट्रिय आपत्कालीन कार्य सञ्चालन केन्द्र • नेपाल रेडक्रस सोसाइटी	निरन्तर	
६	स्थानीय आपत्कालीन कार्यसञ्चालन केन्द्रलाई तयारी अवस्थामा राख्ने।	जिल्ला विपद् व्यवस्थापन समिति, स्थानीय तहहरू	• जिल्ला आपत्कालीन कार्य सञ्चालन केन्द्र • नेपाल रेडक्रस सोसाइटी	निरन्तर	
७	राहत सामग्रीहरूको उचित भण्डारण गर्ने तथा जिल्लामा भएको भण्डारण अनुगमन गरी अधावधिक गर्ने।	जिल्ला आपत्कालीन कार्यसञ्चालन केन्द्र, जिल्ला विपद् व्यवस्थापन समिति, स्थानीय तहहरू (LEOC)	• नेपाल रेडक्रस सोसाइटी • जिल्ला गोदाम घर	जेठको पहिलो हप्ता	
८	जिल्ला विपद् व्यवस्थापन राहत कोषमा न्यूनतम रकम राख्ने।	जिल्ला विपद् व्यवस्थापन समिति	• गृह मन्त्रालय	निरन्तर	
९	स्थानीय तहमा विपद् व्यवस्थापन कोषमा न्यूनतम रकम राख्ने।	स्थानीय विपद् व्यवस्थापन समिति	• स्थानीय तह	निरन्तर	
१०	सुरक्षा निकायहरूलाई तयारी अवस्थामा राख्ने।	नेपाली सेना, सशस्त्र प्रहरी बल, नेपाल प्रहरी	• गृह मन्त्रालय • जिल्ला विपद् व्यवस्थापन समिति	निरन्तर	
११	मनसुन पूर्व सूचना प्रणालीलाई थप प्रभावकारी बनाउने।	• जल तथा मौसम विज्ञान विभागको स्थानीय एकाइ कार्यालय • सुरक्षा निकायहरू	• जल तथा मौसम विज्ञान विभाग • जलमापन, वर्षामापन केन्द्रहरू • सुरक्षा निकायहरू, DEOC	निरन्तर	
१२	मुख्य नदीहरूमा बाढीको बहाव मापन गरी सम्बन्धित LEOC र DEOC मा सूचना दिने।	• जल तथा मौसम विज्ञान विभागको स्थानीय एकाइ कार्यालय • जिल्ला तथा स्थानीय आपत्कालीन केन्द्र, सुरक्षा निकायहरू	• जल तथा मौसम विज्ञान विभाग • जलमापन, वर्षामापन केन्द्रहरू • सुरक्षा निकायहरू • NEOC	निरन्तर	
१३	विपद्को समयमा सूचना व्यवस्थापनमा समन्वय गर्ने र एकद्वार प्रणाली अपनाउने।	जिल्ला विपद् व्यवस्थापन समिति	• गृह मन्त्रालय • जल तथा मौसम विज्ञान विभाग • जलमापन केन्द्रहरू,	मनसुनको समयमा	

खडा ०१४...
जिल्ला अधिकारी

- प्रतिकार्यको दौरान महिला मैत्री, महिला तथा बालबालिकाका लागि सुरक्षित र बालमैत्री आश्रय स्थलहरूको स्थापना गरी सञ्चालन गर्ने।
- विपद्को समयमा विशेष आवश्यकता रहने डिग्नीटी किट, किशोरी (Adolescent) किट लगायतका जीवन बचाउने राहत सामग्रीहरूको पूर्व निर्धारण र भण्डारण गर्ने । साथै उक्त सामग्रीहरूको भण्डारण सम्बन्धी लेखाजोखा गर्ने।
- मनसुन-प्रेरित सरुवा रोग, बाढी पहिरोको पूर्वतयारीबारे सचेत गराउने सामग्रीहरू सहित यौन शोषण र दुर्व्यवहार रोकथाम (PSEA) सन्देश जस्ता सचेतना जगाउने पूर्व तयारी सामग्रीहरू तयार पार्ने ।
- कटानका कारण नदीका किनारमा रहेका भौतिक संरचना (हाइटेन्सन लाइन, टेलिफोनका टावर लगायत) को सुरक्षा सम्बन्धित निकाय, सम्बन्धित स्थानीय तह र जिल्ला विपद् व्यवस्थापन समितिले गर्ने ।
- शिक्षा समूह सदस्यहरूले आपत्कालीन अवस्थामा शिक्षा (EIE) आपूर्तिहरूको न्यूनतम पूर्वस्थिति (Minimum prepositioning) कायम राख्ने/नराख्नेको सुनिश्चित गर्ने ।
- शिक्षा समूह सदस्यहरूले आपत्कालीन तयारी, प्रतिक्रिया र रिपोर्टिङबारे क्षमता विकास प्रशिक्षणहरू सञ्चालन गर्ने ।
- बाढी, पहिरो तथा पानीजन्य अन्य विपद् सम्बन्धी सचेतनाका लागि सञ्चार सामग्री विभिन्न भाषामा तयार गरी विभिन्न सञ्चारमाध्यम मार्फत प्रचार प्रसार गर्ने ।
- बाढी, डुबान, पहिरो (सम्भव भएसम्म) को पूर्वसूचना प्रणालीका लागि दूरसञ्चार सेवा प्रदायक संस्था मार्फत संक्रामक रोग लगायत बाढीपहिरो सम्बन्धी सचेतना एसएमएस (SMS) सम्प्रेषण गर्ने ।
- जल तथा मौसम विज्ञान विभागसँगको समन्वयमा राष्ट्रिय विपद् जोखिम न्यूनीकरण तथा व्यवस्थापन प्राधिकरणसँगको सहकार्यमा बाढीजन्य प्रकोपको असरमा आधारित पूर्वानुमान गर्ने ।
- तीन दिन अगावै मौसमको पूर्वानुमान विहान र बेलुका ६ बजे बुलेटिन दैनिक रूपमा अपडेट गर्ने। विषम अवस्थामा जुनसुकनै बेला बुलेटिन जारी गर्ने।
- आपूर्तिको मुख्य मार्गहरू र रणनीतिक मार्गहरूमा बेलीब्रिज लगायतका सामग्री सहित तैनाथी गर्ने र तुरुन्त सञ्चालनमा ल्याउने व्यवस्था मिलाउने ।
- अवरुद्ध सडकको बारेमा आम जनमानसलाई जानकारी गराउने प्रणालीको निर्माण र प्रयोग ।
- सडक विभागमार्फत अत्यावश्यक मेसिन डोजर, एस्काभेटर लगायतका हेभी इक्विपमेन्ट र आवश्यक सामग्री तथा जनशक्ति तैनाथी अवस्थामा (Stand By) राख्ने ।
- गल्छी, पहिरो नियन्त्रण, संरक्षण पोखरी, पहिरो रोकथाम, सिंचाइ कुलो सुधार, खोला किनारा संरक्षण, पानी मुहान संरक्षण, भू-क्षय नियन्त्रणका कार्यक्रमहरू कार्यान्वयन गर्ने ।
- मनसुनको समयमा हुन सक्ने बाढी, डुबान, पहिरो, हिमपहिरो लगायतका सम्भावित विपद्को अवस्थामा तत्काल उद्धार गर्न नेपाल वायुसेवा निगम तथा निजी कम्पनीका जहाज तथा हेलिकप्टर परिचालन गर्न सकिने गरी तयारी अवस्थामा राख्ने।
- ढुंगा, गिटी, बालुवा थुप्रिएर जोखिममा रहेका भौतिक संरचना (पुल, पुलेसा, सडक) हरुको सुरक्षाका लागि तत्काल थुप्रिएका सामग्रीहरू नियमानुसार हटाउने व्यवस्था सम्बन्धित स्थानीय तह र जिल्ला विपद् व्यवस्थापन समितिले गर्ने ।



३.२.४ उच्च प्राथमिकता दिई तत्काल गर्नु पर्ने कार्यहरू

संबन्धित निकायलाई तोकेको भूमिकाको आधारमा उच्च प्राथमिकता दिई तत्काल गर्नुपर्ने कार्यहरू निम्नानुसार रहने छ ।

- बन्दोबस्ती विषयगत क्षेत्र (Logistics Cluster) को नेतृत्व गर्दै सहयोगी संस्थाहरू समेतको सहयोगमा यस क्षेत्रलाई क्रियाशील गरी आपत्कालीन सामग्रीको ढुवानी सुचारू राख्ने, विपद् प्रतिकार्य तथा राहत सामग्रीहरूलाई सम्भावित आवश्यकताका स्थानहरूमा (Strategic Locations) भण्डारण गर्ने व्यवस्था मिलाउने ।
- तीनवटै सुरक्षा निकायले विपद् सहायताका लागि तालिम प्राप्त जनशक्तिलाई तयारी अवस्थामा राख्ने ।
- मानवीय सहायता स्थल, गोदामघर तथा अन्य निकायहरूसँग रहेका प्रतिकार्य तथा राहत सामग्रीहरूको आवश्यकताका आधारमा परिचालन गर्ने/गराउने ।
- नेपाली सेनाले हेलिकप्टर तयारी अवस्थामा राख्ने ।
- सबै आपत्कालीन विषयगत क्षेत्र (Emergency Cluster) हरूलाई समयमै क्रियाशील गर्ने/गराउने ।
- जल तथा मौसम विज्ञान विभाग, खानी तथा भूगर्भ विभाग र सिँचाइ विभागसँग सहकार्य गरी पहिरो, बाढी र ढुवानको पूर्वसूचना प्रणालीलाई थप चुस्त तथा व्यवहारिक बनाउने र यसको निरन्तर समन्वय गर्ने ।
- जल तथा मौसम विज्ञान विभाग र दुर सञ्चार प्राधिकरणको समन्वयमा विपद्को जोखिमबारे आम जनमानसलाई मोबायलमार्फत निरन्तर सूचना प्रवाह गर्ने ।
- मनसुनजन्य विपद्का कारण तत्काल गर्नुपर्ने खोज, उद्धार, र राहतका कार्य सञ्चालन गर्न नेपाली सेना नेपाल प्रहरी र सशस्त्र प्रहरी बललाई तयारी अवस्थामा राख्ने ।
- मनसुनजन्य विपद्का कारण तत्काल गर्नुपर्ने खोज, उद्धार, र राहतका कार्य सञ्चालन गर्न विपद्को घटना हुनासाथ नेपाली सेना नेपाल प्रहरी र सशस्त्र प्रहरी बललाई परिचालन गरी नागरिकको जीउधनको रक्षा गर्ने ।
- मनसुन अवधिभर नेपाली सेनाका हवाई साधन आवश्यकता अनुसार स्ट्यान्ड बाइ राख्ने ।
- सबै स्थानीय तहहरूलाई मनसुन अगावै यस सम्बन्धी पूर्वतयारी, जोखिम न्यूनीकरण तथा प्रतिकार्यको सम्बन्धमा स्थानीय तहहरूको मनसुन पूर्वतयारी तथा प्रतिकार्य योजना तयार गर्न लगाई अद्यावधिक गर्ने/गराउने ।
- सीमावर्ती जिल्लाका प्रमुख जिल्ला अधिकारी तथा सुरक्षा निकायका सम्बद्ध पक्षहरू बीच समन्वय बैठक गरी नाला तथा ड्रेनेजहरू सफा गराइ प्राकृतिक वहावलाई कायम गराउने ।
- मनसुनजन्य जोखिमका सम्बन्धमा स्थानीय समुदायमा जनचेतना अभिवृद्धि कार्यक्रम सञ्चालन गर्ने ।
- स्थानीय तहमा भएका बाढी, ढुवान र पहिरो सम्बन्धी पूर्वसूचना प्रणाली चुस्त रूपमा सञ्चालन गर्न स्थानीय तहहरूसँग समन्वय गर्ने ।
- बाढी, ढुवान, पहिरो तथा अन्य पानीजन्य विपद्का साथै आकस्मिक जनस्वास्थ्यसँग जुध्न अत्यावश्यक वस्तुहरूको सूची तयार गरी अतिरिक्त मौज्दात व्यवस्थापन गर्ने ।
- पेट्रोलियम पदार्थहरू एल. पि. ग्यास, नुन तथा खाद्य पदार्थको अतिरिक्त मौज्दात व्यवस्थापन गर्ने ।


- कम्तीमा ५० जना उद्धारकर्मी परिचालन गर्न आवश्यक पर्ने खोज तथा उद्धार सामग्री तयारी अवस्थामा राख्ने ।
- आपत्कालीन आश्रयस्थल, खाद्यान्न, पोषण, लैंगिक संवेदनशीलता जस्ता विषयहरू समेत ख्याल गरी पूर्वतयारी गर्ने ।
- आवश्यकता अनुसार पर्याप्त मात्रामा खोज, उद्धार तथा राहत सामग्रीहरू तयार गरी मौज्जात राख्ने ।
- राहत मापदण्डले तोकेको न्यूनतम रकम जिल्ला विपद् व्यवस्थापन कोषमा प्रबन्ध गर्ने ।
- सबै विषयगत क्षेत्रका नेतृत्व र सहनेतृत्व (Cluster Lead & Co-Lead) लाई तयारी अवस्थामा रहन लगाउने ।
- सीमावर्ती जिल्लाका प्रमुख जिल्ला अधिकारी तथा सुरक्षा निकायका प्रमुखहरू र भारतका सीमावर्ती क्षेत्रका जिल्ला मजिस्ट्रेटलगायत सम्बद्ध पक्षहरू बीच बैठक गरी नाला तथा ड्रेनेजहरू सफा गराइ प्राकृतिक बहाबलाई कायम गराउने ।
- विपद्को घटना हुने वित्तिकै खोज उद्धारका लागि उद्धारकर्मी परिचालन गर्ने र तत्कालै प्रभावितहरूलाई राहत उपलब्ध गराउने प्रबन्ध गर्ने ।
- विपद्को समयमा हुने कृत्रिम अभाव कालावजारी तथा आपराधिक गतिविधि नियन्त्रणमा राख्ने ।
- तथ्याङ्क संकलन तथा एकिन गर्ने कार्यमा ध्यान दिने र शुद्धता ल्याउने ।
- जिल्ला आपत्कालीन कार्य सञ्चालन केन्द्रहरूलाई जनशक्ति र स्रोतसाधन सहित चौबिसै घण्टा सञ्चालनमा ल्याउने ।

३.२.२ स्थानीय पालिकाको जिम्मेवारी

- आफ्नो पालिकाको मनसुन पूर्व तयारी तथा प्रतिकार्य योजना तयार गर्ने ।
- पालिकामा मनसुन विपद्को दौरान आवश्यक पर्ने खोज तथा उद्धार र राहत सामग्रीहरूको व्यवस्थापन गर्ने ।
- ढुंगा, गिटी, बालुवा थुप्रिएर जोखिममा रहेका भौतिक संरचना (पुल, पुलेसा, सडक) हरूको सुरक्षाका लागि तत्काल थुप्रिएका सामग्रीहरू नियमानुसार हटाउने व्यवस्था सम्बन्धित स्थानीय तह र जिल्ला विपद् व्यवस्थापन समितिले गर्ने ।
- नेपाल सरकार गृह मन्त्रालयद्वारा निर्दिष्ट गरिएको बडा तहमा रहनु पर्ने खोज तथा उद्धार सामग्री व्यवस्थापन गरिएको एकिन गर्ने ।
- पालिका तहमा मनसुन पूर्व सूचना प्रणालीको विकास गर्ने ।
- मनसुन विपद् प्रतिकार्यको निमित्त जिल्ला विपद् व्यवस्थापन समिति, प्रदेश विपद् व्यवस्थापन समिति र आवश्यकता अनुसार राष्ट्रिय विपद् जोखिम न्यूनीकरण तथा व्यवस्थापन प्राधिकरणसँग समन्वय गर्ने ।
- मनसुनजन्य विपद्को दौरान असरदार प्रतिकार्यको लागि पालिका अन्तर्गत रहेका साधन स्रोत परिचालन गर्ने ।

	मैलोखाना, कालाखोली, तोलखाना, करुवा, धुम, घर्तिगाँउ, राइसी, कार्कीगाँउ, सार्की जिउला, लैखम, रावलधारा		रामिडाडा		
६	जुनिचाँदि गाउँपालिका	तैया, लामताडी, अग्रखोला, आली र बेसी पाटा, काकाखोला, किमिरे खोला, सेराखेत, पंक पोखरी, खाडानेटा, पांगा, कोर्तान, कार्कीगाउँ, बदिवाती	बाढी/पहिरो / सडक अवरुद्ध	पंचला मा.वि. दह, आदर्श मा.वि. लुहादह, भैरव मा.वि. मजकोट	पंचलादह मा.वि., आदर्श मा.वि. लुहादह, बुद्धिडाँडा, दमे र तुल्दार, मेवाचौरी, गिरीखेलना र पटवाचौर
७	शिवालय गाउँपालिका	बडिगडी, स्याला खेत, सिस्ने, लोतपाखा, पोखरे, बिउसा, गोसाईटोल , निगाले खोलि, मलुबेला टोल, तल्लो मेला ओडार	बाढी/पहिरो / सडक अवरुद्ध	विरेन्द्र मा.वि. जुगा, ईन्द्र ज्योति मा.वि. सिमा,	गाउँपालिकाको कार्यालय, विरेन्द्र मा.वि. जुंगा थापाचौर, ईन्द्र ज्योति मा.वि. सिमा


 नेपाल सरकार
 गृह मन्त्रालय
 जिल्ला प्रशासन कार्यालय
 जाजरकोट


 सदानन्द अधिकारी
 प्रमुख जिल्ला अधिकारी



वर्षाले समेत विकराल पहिरो निम्त्याउन सक्ने जोखिम रहेको हुँदा उक्त जोखिमलाई समयमा नै न्यूनीकरण गर्न स्थानीय सरकार, जिल्ला तथा सरोकारवाला निकायहरू तहबाट स्थानीय जनसमुदाय समेतको सक्रियतामा आवश्यक साधन स्रोतको परिचालन गरी आवश्यक उपायहरू मनसुन पूर्व नै अवलम्बन गर्नुपर्ने अत्यन्त जरुरी रहेको देखिन्छ । त्यस्तै उक्त भूकम्पग्रस्त क्षेत्रमा भइरहेको अस्थायी आवास निर्माण प्रक्रियालाई समेत सम्भव भएसम्म मनसुन सुरु हुनु अगावै समाप्त गर्न सके जोखिम न्यूनीकरणमा ठूलो राहत पुग्ने देखिन्छ । अन्यथा यस मनसुन अवधिमा मनसुनजन्य विपद्बाट उक्त क्षेत्रहरूमा धेरै मानवीय तथा भौतिक क्षति हुनसक्ने सम्भावनालाई पूर्ण रूपमा नकार्न भने सकिदैन ।

अन्य क्षती :

- घरपालुवा जनावर, बालीनाली तथा अन्य सम्पत्तिमा क्षति हुन सक्दछ ।
- पानीका मुहान क्षति भई खानेपानी प्रभावित हुन सक्दछ ।
- व्यक्तिगत तथा सामुदायिक चर्पीहरू क्षतिग्रस्त भै सरसफाइको अभाव हुन सक्दछ ।
- खाना पकाउने इन्धनको अभाव हुन सक्दछ ।
- विद्यालयहरूमा क्षति भई पठन-पाठन कार्य अवरुद्ध हुन सक्दछ ।
- बालबालिका, महिला, वृद्धवृद्धा, अशक्त तथा अपाङ्गता भएका मानिसहरूको संरक्षणका चुनौतिहरू बृद्धि हुन सक्दछ ।
- बजार सम्म मानिसहरूको पहुँच आंशिक रूपमा मात्र हुन सक्दछ ।
- पहिरोका कारणले सडक अवरुद्ध हुन सक्दछ ।
- पहिरोका कारण बस्ती जोखिम भइ स्थानान्तरण गर्नुपर्ने हुनसक्छ ।

२.५ जोखिम क्षेत्र

पहिचान भएका विपद जोखिमका प्रमुख क्षेत्र / स्थान, खुल्ला स्थान, आश्रय स्थलहरूको विवरण

सि. नं.	स्थानिय तह	जोखिम बस्ति तथा स्थान	प्रकोपको प्रकार	आश्रय स्थल	खुला क्षेत्र	कै
१	भेरी नगरपालिका	गैरीखर्क, रिम्ना, घाघ्रे, अम्रई, स्याउली बजार, राउटेरिया बस्ति, फेरा बजार, ठाँटी, पोखरे, रानागाउँ, भेलाले, टिमिले, शान्तिचौतारा, दोकाना, मैदे, चौपानी, चौर	बाढी / पहिरो / सडक अवरुद्ध	त्रि.मा.वि.थाप्ले, विजय मा.वि. छिप्रेना, भगवती मा.वि. कुदु, वि.पि. वाटिका, भुरचौर, दमार, बारेला	रिम्ना, काफलचौर, वि.पि. बाटिका, दमार, बारेला र कुदु	
२	नलगाड नगरपालिका	छेप्का बजार, कैना कटुके, कालीमाटी बजार घ्वारा गाउँ तथा ऐरारी, बगारा, हलचौर,	बाढी / पहिरो / सडक अवरुद्ध	माझखाली, गोलखारा चौर, दहचौर, धुपागौरा चौर, डालेचौर,	माझखाली गोलखा चौर, धहचौर, धुपागौराचौर,	

खडानजुद अधिकारी
प्रमुख जिल्ला अधिकारी

३	छेडागाड न.पा.	१३	२८४.२	३८१२५	छेडागाड न.पा.-५, चंखिला
४	शिवालय गा.पा.	९	१३४.२६	१४६५०	शिवालय गा.पा. ३ ऐराली
५	बारेकोट गा.पा.	९	५७७०५	२२०३८	बारेकोट गा.पा.-२, लिम्सा
६	कुशे गा.पा.	९	२७३.९७	२३४०५	कुशे गा.पा.-५, थर्पुभार्मा
७	जुनिचाँदे गा.पा.	११	३४६.२१	२३८७१	जुनिचाँदे गा.पा. मजकोट

(जनसंख्या-२०७८ सालको जनगणना श्रोत)

१.४ नदीनाला:

जाजरकोट जिल्ला जलस्रोतमा धनी छ, तर मनसुनमा यी नै नदीनालाहरू मुख्य खतराका स्रोत बन्दछन्:

- भेरी नदी: जिल्लाको प्रमुख नदी, जसको तटीय क्षेत्रमा बाढी र कटानको ठूलो जोखिम रहन्छ।
- नलगाड नदी: नलगाड नगरपालिका क्षेत्रमा बग्ने यो नदीले वर्षायाममा आसपासका खेत र बस्ती कटान गर्दछ।
- अन्य खोलाहरू: छेडाखोला, बारेकोट खोला, सानाखोला लगायत अन्य अनगिन्ती स्थानीय खोलाहरू रहेका र जसले आकस्मिक बहाव (Flash Flood) र पहिरो निम्त्याउँछन्।

१.५ वर्षा:

जल तथा मौसम विज्ञान विभागका अनुसार मनसुन ऋतुमा देशका अधिकांश स्थानहरूमा सरदर भन्दा कम वर्षा हुने र बाढी गर्मी हुने सम्भावना रहेको छ। यस मनसुन अवधिमा कर्णाली प्रदेशको पूर्वि भाग, लुम्बिनी प्रदेशको उत्तरी भाग र गण्डकी प्रदेशको अधिकांश भू-भागमा सरदरभन्दा कम वर्षा हुने सम्भावना ५५% देखि ६५% रहेको छ। जाजरकोटमा सामान्यतया जुनको दोस्रो सातादेखि सेप्टेम्बरको अन्त्यसम्म मनसुन सक्रिय रहन्छ। यहाँको औसत वार्षिक वर्षा १,५०० मिमी देखि २,००० मिमी सम्म हुने गर्दछ। मनसुनका क्रममा हुने २४ घण्टे अत्यधिक वर्षा (Heavy Rainfall) नै पहिरो र बाढीको मुख्य कारक तत्व हो।

ऋतुगत जलवायु विविध सामुद्रिक तथा वायुमण्डलीय प्रणालीहरू एवं भूउपयोगसँग सम्बन्धित विभिन्न कारकहरूमा निर्भर रहने र ऋतु परिवर्तनको समयमा जलवायु प्रारूपहरू (मोडेल) लाई शतप्रतिशत विश्वसनीय पूर्वानुमान गर्न कठिन हुने भएकोले आगामी महिनामा अध्यावधिक आँकलन गर्ने जल तथा मौसम विज्ञान विभागले जनाएको छ। थप जानकारीका लागि: <https://dhm.gov.np/climate-services/seasonal-outlook> बाट हेर्न सकिन्छ। जलवायु सम्बन्धी अन्य जानकारीको लागि विभागको वेबसाइट <https://www.dhm.gov.np/climate-services> मा हेर्नसकिन्छ।

DHM ले रेडियो, टेलिभिजन, एसएमएस अलर्ट, सामाजिक सञ्जाल र अन्य सञ्चार च्यानलहरू सहित विभिन्न माध्यमहरू मार्फत समुदायमा प्राकृतिक प्रकोपहरूबारे जानकारी फैलाउछ। DHM ले स्थानीय समुदायहरू र राष्ट्रिय/प्रादेशिक/जिल्ला/स्थानीय आपतकालीन कार्य सञ्चालन केन्द्र (NEOC, PEOC, DEOC, LEOC) सँग पनि सम्भावित प्रकोपहरूको बारेमा जनतालाई समयमै र सही जानकारी प्राप्त गर्ने कुरा सुनिश्चित गर्नका लागि काम गर्दछ।


सडाणन्द अधिकारी
प्रमुख जिल्ला अधिकारी

भाग १.....	1
प्रस्तावना र परिचय.....	1
१.१ प्रस्तावना.....	1
१.२ जिल्लाको भौगोलिक अवस्था.....	1
१.३ स्थानीय तहहरूको क्षेत्रफल तथा जनसंख्या विवरण.....	1
१.४ नदीनाला:.....	1
१.५ वर्षा:.....	2
भाग २.....	2
उद्देश्य, आँकलन र अवस्था.....	3
२.१ योजनाका उद्देश्यहरू.....	3
२.२ मौसम पूर्वानुमान.....	3
२.३ वर्षाको आँकलन.....	3
२.४ जिल्लामा बाढी पहिरोले पुन्याउन सक्ने क्षतिको अनुमान.....	3
२.५ जोखिम क्षेत्र.....	4
भाग ३.....	7
निकायगत भूमिका तथा जिम्मेवारी.....	7
३.१ क्षेत्रगत जिम्मेवारी निकाय.....	7
३.२ क्षेत्रगत निकायको जिम्मेवारी.....	7
३.२.१ जिल्ला प्रशासन कार्यालय.....	7
३.२.२ स्थानीय पालिकाको जिम्मेवारी.....	8
३.२.३ अन्य संघ सस्थाको जिम्मेवारी.....	9
३.२.४ उच्च प्राथमिकता दिई तत्काल गर्नु पर्ने कार्यहरू.....	10
३.३ प्रतिकार्य तालिका.....	19
भाग ५.....	24
खोज, उद्धार तथा राहत सामग्रीहरूको विवरण.....	24
५.१ DEOC जाजरकोटमा रहेका सामग्रीहरूको विवरण:.....	24
५.२ जि.वि.व्य.स. जाजरकोटको भण्डार कोठामा रहेका सामग्रीहरू:.....	26
५.३ DDMC Warehouse मा रहेका सामग्रीहरू:.....	27
५.४ भवानीदल गण, मालिका ब्यारेक जाजरकोटमा रहेका सामग्रीहरू.....	27
५.५ जिल्ला प्रहरी कार्यालय, जाजरकोटमा बाट प्राप्त विवरण:.....	29
५.६ स.प्र.ब.नेपाल गुल्म हे.क्वा., जाजरकोटमा रहेका जनशक्ति तथा सामग्रीहरू.....	30
५.७ स्थानीय तह अन्तर्गत रहेका राहत सामग्री (गैर खाद्य सामग्री) र उद्धार सामग्रीहरू:.....	31
५.८ विपद् उद्धारका लागि Rapid Response Team को अवस्था/विवरण :-.....	32
५.९ जनशक्तिको विवरण.....	34
५.१० जिल्लामा संचालित एम्बुलेन्स सेवाको विवरण.....	34
भाग ७.....	36
सम्पर्क विवरण.....	36
७.१ जिल्ला विपद् व्यवस्थापन समितिका पदाधिकारीहरू:-.....	36
७.२ सुरक्षा निकायहरू:.....	37
७.३ स्थानीय तहहरू:.....	38
७.४ जिल्ला समन्वय समिति, जाजरकोटका पदाधिकारीहरू.....	39
७.५ जिल्लास्थित राष्ट्रिय मान्यता प्राप्त राजनीतिक दलका प्रमुखहरू.....	40