



विपद् पूर्व तयारी तथा प्रतिकार्य योजना, २०८०

जिल्ला विपद् व्यवस्थापन समिति,
जाजरकोट



नेपाल सरकार

गृह मन्त्रालय

जिल्ला प्रशासन कार्यालय

जाजरकोट

फोन नं.:- ०८९-४३०१३०, ४३०१३३

E-mail:- jajarkotdao62@gmail.com

विषय सूची

१. प्रस्तावना	१
२. योजनाका उद्देश्यहरू	१
३. जिल्लाको भौगोलिक अवस्था	२
४. राजनैतिक विभाजन	२
५. जनसंख्या विवरण (वि.सं. २०७८ सालको जनगणना अनुसार)	२
६. भू-उपयोग	२
७. नदीनाला	२
८. वर्षा	३
९. जमीनको भिरालोपन	३
१०. पर्यटकिय स्थल	३
११. माटोको बनावट र भू-क्षय संभावित क्षेत्र	३
१२. स्थानीय तहहरू	४
१३. जिल्लाको नक्सा	५
१४. निकायगत भूमिका तथा जिम्मेवारी	६
१५. DEOC जाजरकोटमा रहेका सामग्रीहरूको विवरण	९
१६. जि.वि.व्य.स. अन्तर्गत शिक्षा विकास तथा समन्वय इकाई, जाजरकोटको भण्डार कोठामा रहेका सामग्रीहरू	९
१७. चन्दननाथ गण,मालिका ब्यारेक जाजरकोटमा रहेका सामग्रीहरू	१०
१८. जिल्ला प्रहरी कार्यालय, जाजरकोटमा बाट प्राप्त विवरण	१२
१९. स.प्र.ब.नेपाल गुल्म हे.क्वा., जाजरकोटमा रहेका जनशक्ति तथा सामग्रीहरू	१२
२०. स्थानीय तह अन्तरगत रहेका राहत सामग्री (गैर खाद्य सामग्री) र उद्धार सामग्रीहरू	१४
२१. पहिचान भएका विपद् जोखिमका प्रमुख क्षेत्र/स्थान, खुल्ला स्थान, आश्रय स्थलहरूको विवरण	१५
२२. सम्बन्धित विपद् व्यवस्थापनका लागि जिम्मेवार तथा सहयोगी निकाय	१६
२३. विपद् उद्धारका लागि Rapid Response Team को अवस्था / विवरण	१८
२४. जिल्ला विपद् व्यवस्थापन समितिका पदाधिकारीहरू	१८
२५. सुरक्षा निकायहरू	२०
२६. स्थानीय तहहरू	२०
२७. जिल्ला समन्वय समिति, जाजरकोटका पदाधिकारीहरू	२१
२८. प्रतिनिधि सभा/राष्ट्रिय सभा/ प्रदेश सभा सदस्य/माननीयहरू	२२
२९. जिल्लास्थित राष्ट्रिय मान्यता प्राप्त राजनीतिक दलका प्रमुखहरू	२२
३०. कृतिम घटना अभ्यास तथा तालिम संचालन	२३
३१. कृतिम घटना अभ्यास तथा तालिम संचालन सम्बन्धित फोटोहरू	२४

प्रस्तावना र उद्देश्य

१. प्रस्तावना

मनसुनजन्य र अन्य विपद्का कारणले वर्षेनी देशमा ठूलो धनजनको क्षती हुने गरेको छ। यस जाजरकोट जिल्लामा पनि हरेक वर्ष मनसुनजन्य गतिविधिहरू जस्तै भारी वर्षा, बाढी, पहिरो, भू-क्षय आदिका साथै आगलागी, डढेलो, आँधीहुरी, चट्याङ्ग, असिना, भूकम्प, सुख्खा पहिरो आदि जस्ता विभिन्न विपद्जन्य घटनाका कारण मानविय जीवनका साथै अन्य भौतिक क्षति समेत हुने गरेको छ। ठूला नदीहरू, खोलाहरू तथा खहरेहरू वर्षातको समयमा अनियन्त्रित भई जनजीवनमा प्रतिकूल असर पारिरहेको अवस्थाको विद्यमानता रहेको छ। वर्षायाममा बाढी, पहिरो, चट्याङ्ग, हावाहुरी, महामारी जस्ता प्रकोपहरूका कारण यस जिल्लामा प्रत्येक वर्ष जनधनको ठूलो क्षति हुने गरेको छ। पूर्व तयारी र पूर्व सूचना मार्फत यस्तो क्षति न्यूनीकरण गर्न विपद् व्यवस्थापनका क्षेत्रमा कार्य गर्ने जिल्ला भित्रका सबै सरकारी तथा गैरसरकारी निकायहरूले विपद् पूर्वतयारी तथा प्रतिकार्य योजना बनाई सो अनुसार कार्य गर्न आवश्यक देखिएकोले मिति २०८०/०४/३० गते बसेको जिल्ला विपद् व्यवस्थापन समितिको बैठकबाट सरोकारवाला निकायहरूसंगको समन्वय एवं प्राप्त विवरणका आधारमा तयार गरिएको विपद् पूर्वतयारी तथा प्रतिकार्य योजना, २०८० अनुमोदन गरिएको छ। जिल्लामा हुनसक्ने विपद् जोखिमका क्षेत्रहरूको पहिचान, पूर्व सावधानी, पूर्व तयारी एवं पूर्व सूचना मार्फत जोखिम न्यूनीकरण, खोज, उद्धार तथा राहत वितरण लगायतका कार्यहरू यसै योजना अनुसार हुनेछन्।

२. योजनाका उद्देश्यहरू

मनसुन लगायत अन्य जुनसुकै समयमा हुन सक्ने विपद्का घटनाहरू पछि उपलब्ध सिमित श्रोत र साधनको अधिकतम उपयोग गरी जिल्ला विपद् व्यवस्थापन समितिबाट गरिने प्रतिकार्य, शीघ्र, उपयुक्त र प्रभावकारी बनाउन -

- विपद्को समयमा प्रभावकारी ढङ्गले प्रतिकार्यमा सहभागी हुनका लागि षड्धति, संरचनाहरू बनाउने तथा उपयुक्त तयारी गर्ने।
- उपयुक्त तथा प्रभावकारी प्रतिकार्य योजना कार्यान्वयन तथा समन्वयका लागि आवश्यकता पहिचानलाई मध्यनजर गर्ने।
- श्रोत तथा क्षमतामा कमी तथा संरचनाहरूमा क्षति हुँदा पनि प्रभावकारी प्रतिकार्यमा जिल्ला विपद् व्यवस्थापन समिति, स्थानीय विपद् व्यवस्थापन समिति लगायत सबै तहका संरचनाहरू संलग्न हुने।
- आपत्कालीन प्रतिकार्यका लागि प्रभावकारी प्रवेश, परिचालन, जिल्ला विपद् व्यवस्थापन समिति, स्थानीय विपद् व्यवस्थापन समिति लगायत सबै तहका संरचनाहरूको प्रयोग सुनिश्चित गर्नका लागि प्रकृयाहरू स्थापित गरिने।


जाजरकोट

भाग २
जिल्लाको परिचय



३. जिल्लाको भौगोलिक अवस्था

जाजरकोट जिल्ला उच्च पहाडी क्षेत्रमा अवस्थित विविधतायुक्त, भू-क्षेत्र भएको जिल्ला हो। जिल्लामा हिउँ पर्ने उच्च पहाड देखि पहाडी भू-भाग र नदी/खोला किनारमा बेसीहरु पनि रहेका छन्। जिल्लाको धेरै भाग हिउँले ढाकेको उच्च भू-भाग र ज्यादै भिराले भू-क्षेत्र रहेको छ। यस जिल्लाको अधिकांश भू-भाग वन जङ्गल, भिर र चट्टान, घाँसे मैदान तथा चरन क्षेत्रको रूपमा रहेको छ।

- अक्षांश:- २८° ३७' २२" देखि २९° ०७' २२" उत्तरी अक्षांस
- देशान्तर:- ८१° ४९' २२" देखि ८२° ३४' ४६" पूर्वी देशान्तर
- क्षेत्रफल:- २२२३.३६ वर्ग कि.मी.
- उचाई:- समुन्द्र सतहबाट ६१० मीटरदेखि ५,४३५ मीटरसम्म
- सिमाना:- पूर्वमा डोल्पा र रुकुम पश्चिम, पश्चिममा दैलेख र सुर्खेत, उत्तरमा जुम्ला र कालिकोट, दक्षिणमा रुकुम पश्चिम र सल्यान।

४. राजनैतिक विभाजन:-

जाजरकोट जिल्ला नेपालको कर्णाली प्रदेशमा पर्ने एक जिल्ला हो।

प्रतिनिधि सभा निर्वाचन क्षेत्र:- १

प्रदेश सभा निर्वाचन क्षेत्र:- २

स्थानीय तह:- ७ (३ नगरपालिका र ४ गाउँपालिका)

वडा संख्या :- ७७

जिल्ला सदरमुकाम:- खलंगा १,२५० मि. (१२५० मि.)

५. जनसंख्या विवरण (वि.सं. २०७८ सालको जनगणना अनुसार)

जम्मा जनसंख्या:- १८९२७३ (महिला:- ९५४७३ /पुरुष:- ९३७३६)

जनसंख्याको आधारमा कर्णाली प्रदेशको चौथो ठूलो जिल्ला

घरधुरी संख्या:- ३४३२५

प्रमुख धर्म:- हिन्दु, बौद्ध, क्रिश्चियन, मुस्लिम

प्रमुख जातजाति:- ठकुरी, क्षेत्री, बाहमण, मगर,दलित

मातृभाषा:- नेपाली, मगर, नेवारी, थारु

६. भू-उपयोग

कूल क्षेत्रफल:- २,२२,२८१ हेक्टर

खेतीयोग्य जमिन:- २५,३८४ हेक्टर

खेती गरिएको जमिन:- १६,६९८ हेक्टर

सिंचित क्षेत्रफल (खेति गरिएको जमिन):-

७,९११ हेक्टर (वर्ष भरि ४,९६९ हे./आंशिक २,९४२ हे.)

वनजंगल:- ५५.९ प्रतिशत

७. नदीनाला:-

यस जिल्लामा भेरी, नलसिंहगाड, छेडागाड जस्ता ठूला स्थायी नदीखोलादेखि स्थायी पानीका श्रोत भएका १०० भन्दा बढी नदीनाला तथा खोलाहरु रहेका छन्। यस मध्ये जिल्लाको पूर्वी, दक्षिणी सिमानाबाट बगेको भेरी नदी

जिल्लाको प्रमुख नदी मानिन्छ। यस जिल्लाका प्राय सबै नदी खोलाहरू जिल्लाको पूर्व दक्षिण सिमानामा बग्ने भेरी नदीमा मिसिन्छन्।

८. वर्षा :-

नेपालमा बंगालको खाडीबाट आउने मनसुनी हावाको कारणले गर्दा मनसुनी वर्षा असारको पहिलो हप्तादेखि भदौसम्म सक्रिय भएको कारणले सोही समयमा यो जिल्लामा पनि अधिकतम वर्षा हुने गरेको पाइन्छ। यस जिल्लामा औषत रूपमा वार्षिक १,८६८।५ मि.मि. वर्षा हुने गरेको रेकर्ड पाइन्छ।

९. जमीनको भिरालोपन:-

जाजरकोट जिल्ला पर्वतीय धरातलीय स्वरूपको भौगोलिक क्षेत्रको बाहुल्यता भएको उच्च पहाडी जिल्ला भएको हुँदा यस जिल्लाको अधिकांश भू-भागको भिरालोपन विषम रहेको छ। जिल्लामा कम भिरालोपन भएको क्षेत्र ज्यादै सीमित मात्रामा रहेको र बढी भिरालोपन भएको जमिनको बाहुल्यता रहेको छ।

सि.नं.	भिरालोपनको वर्गिकरण	भिरालोपनको माप रेन्ज (°)	ओगटेको क्षेत्रफल (प्रतिशतमा)
१	साधारण भिरालोपन (General Slope)	०°-५°	२.८
२	मझौला भिरालोपन (Moderate Slope)	५°-३०°	२०.६
३	ठाडो भिरालोपन (Steep Slope)	>३०°	७६.६
जम्मा			१००

१०. पर्यटकिय स्थल:-

- जाजरकोट जिल्लाका प्रमुख पर्यटकिय स्थलहरू जाजरकोट दरबार (खलंगा), माई भगवती मन्दिर (भगवती), शिवालय मन्दिर (कालेगाउँ), ठाकुरजी ताल (बारेकोट), शिल्पाचौर जंगल (रामिडाँडा), जगतिपुर दरबार (जगतिपुर), वायु घट्ट (जगतिपुर), मष्टा मन्दिर (पैक), राँगाबाचिलो (बारेकोट), झा देवी मन्दिर (दिमे), शहित स्मृति पार्क (रिम्ना), तल्लु छहरा झरना, तल्लुकोट भगवती, कुशे पाटन, चाखुरे हिमाल, मालिका मन्दिर, साई कुमारी तिर्थ स्थल (भगवती), साङ्टा गुफा (रिसाड), मष्टा मन्दिर (छेडागाड), मालिका गुफा (थाला भिउस), खातीगुर्ता भगवति मन्दिर, चमेरे गुफा (नलगाड) आदि हुन्।
- जाजरकोटी राजाले निर्माण गरेको ऐतिहासिक जाजरकोट दरबार हाल नेपाल सरकार, संस्कृति, पर्यटन तथा नागरिक उड्डयन मन्त्रालयले पर्यटन प्रवर्द्धनको लागि सूचिकृत गरेको देशका १०० गन्तव्य मध्येको एक हो।

११. माटोको बनावट र भू-क्षय संभावित क्षेत्र

जिल्लाको अधिकांश भागमा चट्टानबाट बनेको फुश्रिय विशेष गरी रातो, पँहेलो, कमेरो र गठेचा वर्गको माटो पाइन्छ। यस जिल्लाको अधिकांश भू-भाग (करिव ९७.५%) को भिरालोपन ठाडो रहेको, धेरै भू-भाग बढी उचाईमा समेत रहेको र यहाँ पानी समेत बढी पर्ने देखिएको कारण भू-क्षय भएर यहाँको सतहको माटो बगाउने संभावना बढी देखिन्छ। यसको अलावा यहाँको अधिकांश जमिन ठाडो भिरालोपन भएको कारण पहिरोको संभावना अधिक रहेको र पहिरोको प्रकोप बढिरहेको देखिन्छ।

भाग ३

राजनैतिक विभाजन



१२. स्थानीय तहहरू:-

सि.नं.	स्थानीय तहको नाम	वडा संख्या	क्षेत्रफल (व.कि.मि.)	जनसंख्या	समावेश भएका गा.वि.स./न.पा.	केन्द्र
१	भेरी न.पा.	१३	२१९.७७	३८३३०	खलंगा भुर पुन्म जगतिपुर	भेरी न.पा. ३
२	नलगाड न.पा.	१३	३८७.४४	२८८५४	भगवति, रमदा, खगेनकोट, लहँ, डाडाँगाउँ	नलगाड न.पा.-७, दल्ली
३	छेडागाड न.पा.	१३	२८४.२	३८१२५	साल्मा, दशेरा, सुवानाउली, झाप्रा, कार्कीगाउँ, पजारु गा.वि.स.को वडा नं. ३ देखि ९ सम्म	छेडागाड न.पा.-५, चंखिला
४	शिवालय गा.पा.	९	१३४.२६	१४६५०	सिमा, थालारैकर, जंगाथापाचौर	शिवालय गा.पा. ३ ऐराली
५	बारेकोट गा.पा.	९	५७७०५	२२०३८	रामिडाँडा, रोकायागाउँ, नायकवाडा, सक्ला	बारेकोट गा.पा.-२, लिम्सा
६	कुशे गा.पा.	९	२७३.९७	२३४०५	टालेगाउँ, ढिमे, अर्छानी, पैक, पजारु गा.वि.स.को वडा नं. १ र २	कुशे गा.पा.-५, थर्पुभार्मा
७	जुनिचाँदे गा.पा.	११	३४६.२१	२३८७१	मजकोट, गर्खाकोट, दह, कोर्ताङ्ग	जुनिचाँदे गा.पा. मजकोट

(जनसंख्या-२०७८ सालको जनगणना श्रोत)

(Handwritten Signature)
सुरेश सुनार
 प्रमुख जिल्ला अधिकारी

डा. कृ. इन्द्र
 प्रकाशीत

8








जाजरकोटका स्थानिय तहहरु

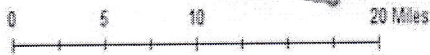
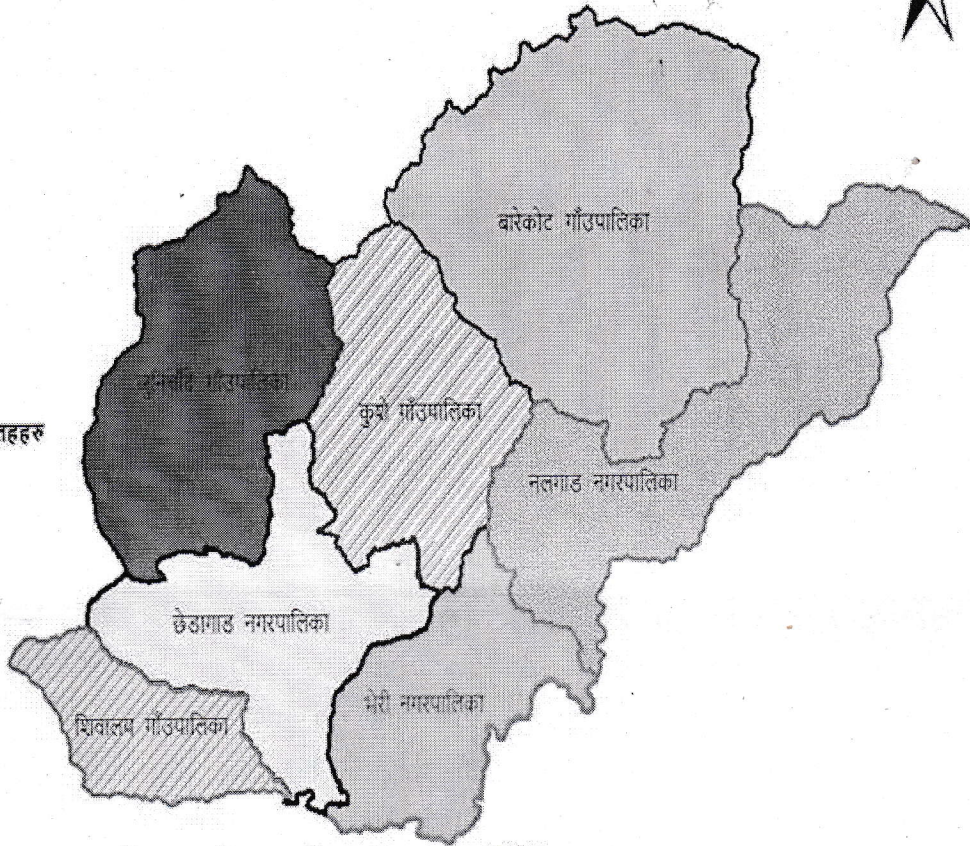


Legend

जाजरकोटका स्थानिय तहहरु

PALIKA

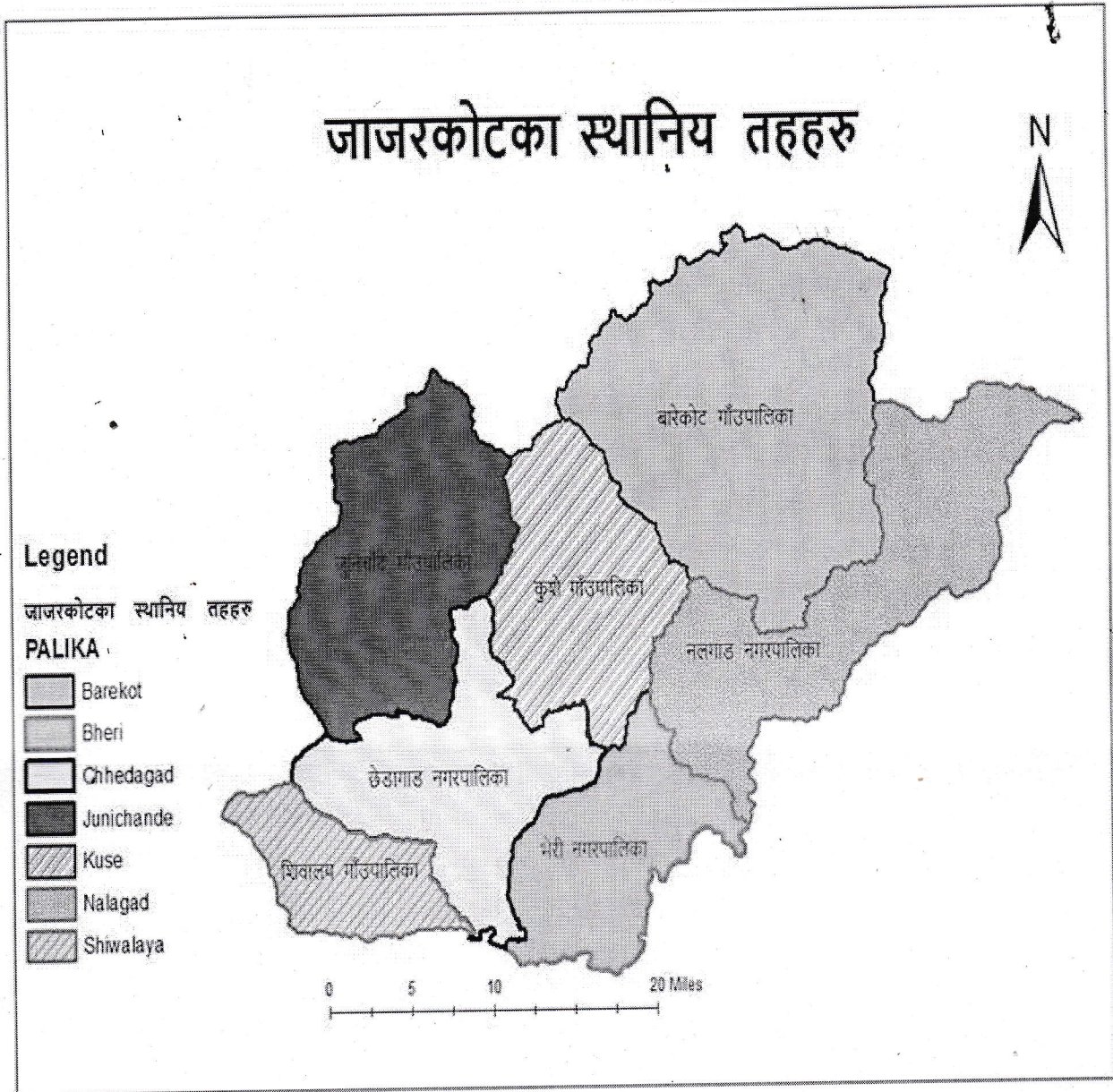
-  Barekot
-  Bheri
-  Chhedagad
-  Junichande
-  Kuse
-  Nalagad
-  Shivalaya



सुरेश सुनार
जिल्ला अधिकारी

8

१३. जिल्लाको नक्सा



सुरेश सुनार
जिल्ला अधिकारी

१५/०८/२०७२

भाग ४

निकायगत भूमिका तथा जिम्मेवारी



१४. निकायगत भूमिका तथा जिम्मेवारी

क्र.सं.	क्रियाकलाप	जिम्मेवार निकाय	सहयोगी निकाय	समय अवधी	कै.
१	<ul style="list-style-type: none"> जल तथा मौसम विज्ञान विभागको वेबसाईटबाट मौसम सम्बन्धी पूर्व सूचना लिई मुख्य सरोकारवाला र स्थानीय जनसमुदायलाई जानकारी दिने बाढी, पहिरोको जोखिममा रहेका वस्ती एवं समुदायको पहिचान गरी पूर्व सावधानी अपनाउन तथा सुरक्षित रहन प्रचार प्रसार गर्ने 	<ul style="list-style-type: none"> जिल्ला विपद व्यवस्थापन समिति स्थानीय विपद व्यवस्थापन समिति नेपाल पत्रकार महासंघ 	<ul style="list-style-type: none"> जिल्ला आपातकालिन कार्य संचालन केन्द्र सबै राजनीतिक दल पत्रकार एवं संचारकर्मी गैरसरकारी संघ संस्था 	मनसु न अवधि भर निरन्त र	
२	<ul style="list-style-type: none"> खोज तथा उद्धार कार्य सञ्चालनका लागि आवश्यक उपकरण, साधन र स्रोत सहित तयारी अवस्थामा रहने, 	<ul style="list-style-type: none"> चन्दननाथ गण, जाजरकोट जिल्ला प्रहरी कार्यालय, जाजरकोट सशस्त्र प्रहरी गुल्म, जाजरकोट स्थानीय खोज तथा उद्धार समूह स्वास्थ्य संस्थाहरु 	<ul style="list-style-type: none"> जिल्ला विपद व्यवस्थापन समिति स्थानीय विपद व्यवस्थापन समिति स्थानीय समुदाय 	"	
३	<ul style="list-style-type: none"> खोज तथा उद्धारमा प्रयोग हुने आ-आफना हेभी इक्विपमेन्ट आवश्यक पर्नासाथ प्रयोगमा ल्याउन मिल्ने र सकिने गरी पायक पर्ने एवं सुरक्षित स्थानमा राख्ने, 	<ul style="list-style-type: none"> सडक डिभिजन कार्यालय, चौरजहारी, पश्चिम रुकुम सम्बन्धित स्थानीय तह चन्दननाथ गण, जाजरकोट जिल्ला प्रहरी कार्यालय, जाजरकोट सशस्त्र प्रहरी गुल्म, जाजरकोट 	<ul style="list-style-type: none"> जिल्ला विपद व्यवस्थापन समिति स्थानीय विपद व्यवस्थापन समिति सबै राजनीतिक दल स्थानीय समुदाय 	"	
४	<ul style="list-style-type: none"> विगत ५ वर्षको तथ्याङ्क विश्लेषण गरी वर्षातको समयमा पहिरोबाट अवरुद्ध हुन सक्ने संभावित सडक 	<ul style="list-style-type: none"> सडक डिभिजन कार्यालय, चौरजहारी, पश्चिम रुकुम छेडा-खलङ्गा सडक र जाजरकोट-डोल्पा सडक 	<ul style="list-style-type: none"> चन्दननाथ गण, जाजरकोट जिल्ला प्रहरी कार्यालय, जाजरकोट सशस्त्र प्रहरी गुल्म, 	"	

W

	मार्गहरुको पहिचान गरी पूर्वतयारी गर्ने र सडक मार्गमा अवरोध भएमा तत्काल हटाउने	रिम्नासम्म, जाजरकोट- जुम्ला सडक) > सबै स्थानीय तह सम्बन्धित सडक, पुल निर्माणमा काम गरिरहेका तथा अन्य निर्माण व्यवसायीहरु	जाजरकोट > निजी क्षेत्र		
५	> प्रकोप सम्भावित क्षेत्रहरुमा आवश्यक औषधि लगायतका वस्तुहरुको अभाव हुन नदिन पूर्व अनुमान गरी तयारी अवस्थामा रहने	> सम्बन्धित खानेपानी उपभोक्त समिति > सम्बन्धित वडा कार्यालय > जिल्ला स्वास्थ्य कार्यालय	> जिल्ला प्रशासन कार्यालय > सम्बन्धित स्थानीय तह > सुरक्षा निकाय	निरन्तर	
६	> विगतका वर्षहरुमा भएका घटनाहरुलाई अध्ययन गरी वर्षातिको समयमा हुन सक्ने स्वास्थ्यजन्य समस्या, रोग एवं महामारी जन्य प्रकोपको पूर्वानुमान गर्ने, रोकथामका लागि पूर्व सावधानीका विषयहरु प्रचार प्रसार गर्ने, औषधि उपचारको व्यवस्था मिलाउने > महामारी फैलिन नदिन र स्वास्थ्य सेवा प्रवाह गर्न सतर्कता अपनाउदै जनशक्ति, औषधि/ औजारको आवश्यक मौज्जात राख्ने लगायत तयारी अवस्थामा रहने र विरामीहरुलाई औषधि उपचारको व्यवस्था मिलाउने	> जिल्ला स्वास्थ्य कार्यालय > जिल्ला अस्पताल लगायत सबै स्वास्थ्य केन्द्रहरु > सबै स्थानीय तह	> चन्दननाथ गण, जाजरकोट > जिल्ला प्रहरी कार्यालय, जाजरकोट > सशस्त्र प्रहरी गुल्म, जाजरकोट > श्रोत र साधन हुने निजी क्षेत्र > गैरसरकारी संस्थाहरु	"	
७	> अत्यावश्यक वस्तु एवं राहत सामग्रीहरुको स्थानीयस्तरमा भण्डारण गर्ने, भण्डारणको अनुगमन	> जिल्ला विपद व्यवस्थापन समिति > स्थानीय विपद व्यवस्थापन समिति	> नेपाल उद्योग वाणिज्य संघ, जाजरकोट > सबै स्थानीय तह	मनसुन अवधि भर	

	गर्ने	<ul style="list-style-type: none"> नेपाल रेडक्रस सोसाइटी जिल्ला शाखा, जाजरकोट विपद व्यवस्थापनको क्षेत्रमा काम गर्ने गैरसरकारी संस्थाहरु 		
८	<ul style="list-style-type: none"> विपद व्यवस्थापन कोषहरुमा न्यूनतम रकम राख्ने 	<ul style="list-style-type: none"> जिल्ला विपद व्यवस्थापन समिति स्थानीय विपद व्यवस्थापन समिति 	<ul style="list-style-type: none"> नेपाल सरकार प्रदेश सरकार स्थानीय सरकार गैरसरकारी संघ संस्था एवं दातृ निकायहरु निजी क्षेत्र 	निरन्तर
९	<ul style="list-style-type: none"> जिल्ला भित्रका सम्पूर्ण सुरक्षा निकायहरु तैनाथी अवस्थामा रहने 	<ul style="list-style-type: none"> चन्दननाथ गण, जाजरकोट जिल्ला प्रहरी कार्यालय, जाजरकोट सशस्त्र प्रहरी गुल्म, जाजरकोट 	<ul style="list-style-type: none"> नेपाली सेना नेपाल प्रहरी सशस्त्र प्रहरी बल 	"
१०	<ul style="list-style-type: none"> विपद् प्रभावितहरुको उद्धार एवं राहत वितरणमा संलग्न हुनस्थानीय स्वयंसेवकहरुको गठन र परिचालन 	<ul style="list-style-type: none"> स्थानीय विपद् व्यवस्थापन 	<ul style="list-style-type: none"> सबै राजनैतिक दल स्थानीय समुदाय 	"
११	<ul style="list-style-type: none"> नेपाल रेडक्रस सोसाइटी जिल्ला शाखाले राहत सामग्रीहरुको भण्डारण, जनशक्ति परिचालन सहित तयार गरेको कार्ययोजना समन्वयात्मक रूपले कार्यान्वयन गन 	<ul style="list-style-type: none"> नेपाल रेडक्रस सोसाइटी जिल्ला शाखा, जाजरकोट 	<ul style="list-style-type: none"> जिल्ला विपद व्यवस्थापन समिति स्थानीय विपद व्यवस्थापन समिति राष्ट्रिय तथा अन्तराष्ट्रिय गैरसरकारी संघ संस्थाहरु 	"

सुरेश सुमार
प्रमुख जिल्ला अधिकारी



भाग ५

खोज, उद्धार तथा राहत सामग्रीहरूको विवरण

१५. DEOC जाजरकोटमा रहेका सामग्रीहरूको विवरण:

सि.नं.	सामानको नाम	इकाई	जम्मा संख्या
१	गैर खाद्य राहत सामग्रीहरू रहेका बोरा (कपडा थान-४, डाडु-१, पन्यु-१, गिलास-३, थाली-३, कटौरा-३, डेक्की-३, कम्बल-२, त्रिपाल-१, टाई-२, नाइलन डोरी-१ र सुतली डोरी-१)	सेट	१०
२	आल्मुनियम भन्याड	थान	१
३	स्ट्रेचर	थान ७	७
४	फाएर स्वाटर	थान	८
५	लाइफ ज्याकेट	थान	१०
६	म्याट्रेस	थान	४
७	रेस्क्यु ज्याकेट	थान	१०
८	रबर गमबुट	जोर	६
९	पंजा	जोर	६
१०	किट बक्स	थान	३
११	स्ट्याटिक रोप	थान	७
१२	मेगा फोन	थान	२
१३	सानो स्टिल बाल्टिन	थान	६
१४	रबर ट्युब	थान	५
१५	सावेल खन्ती	थान	४
१६	बेलचा	थान	५
१७	जेट सुटर	थान	२
१८	गैटी	थान	१
१९	सेफ्टी हेल्मेट	थान	१६
२०	एअर म्याक्स	थान	१
२१	बोल्ट कब्र	थान	१
२२	Fire Extinguisher	थान	१


१६. जि.वि.व्य.स. अन्तर्गत शिक्षा विकास तथा समन्वय इकाई, जाजरकोटको भण्डार कोठामा रहेका सामग्रीहरू:

S.N.	Name of Equipment	Unit	Total Number
1.	Ruber Tube	pcs	2
2.	Light Ladder (12ft Single Aluminium)	pcs	1
3.	Drilling Machine (Portable)	pcs	1
4.	Fire Extinguisher	set	4
5.	Static Rope	pcs	1
6.	Rescue Rope	pcs	1
7.	Safety Helmet	pcs	11

8.	Working Gloves (Fire Proof)	set	3
9.	Whistle	pcs	24
10.	Raincoat	pcs	20
11.	Sledge Hammer	pcs	1
12.	Wire Cutter	pcs	2
13.	Tin snip Cutter 14"	pcs	1
14.	Bolt Cutter 12"	pcs	1
15.	Pick Axe With Bit 2.5 kg	pcs	2
16.	Axe 1.5 kg	pcs	1
17.	Stretcher	pcs	2
18.	Torch Light Water Proof	pcs	4
19.	Life Jacket	pcs	2
20.	Hand Mike/Mega Phone/Digital Mike (Chargable)	pcs	1
21.	Mask Filter Type	pcs	29
22.	First Aid Kit	pcs	3
23.	Pharuwa With Handle	pcs	2
24.	Hand Axe Medium	pcs	2

१७. चन्दननाथ गण, मालिका ब्यारेक जाजरकोटमा रहेका सामग्रीहरू

सि.नं.	Rescue Equipment	ईकाइ	अवस्था	
			साबुत	बेसाबुत
१	मोटोरोला ह्याण्ड सेट ब्याट्री र चार्जर	गोटा	१/१	-
२	मेघाफोन	गोटा	२	-
३	सेफ्टी हेल्मेट	गोटा	४६	-
४	रेस्क्यु भेष्ट	गोटा	६	-
५	गमबुट	जोर	३१	-
६	लाइफ ज्याकेट	गोटा	१५	-
७	साबेल	गोटा	२१	-
८	पिक ए एक्सई	गोटा	१६	-
९	क्रोबार	गोटा	८	-
१०	मेटल बकेट	गोटा	६	-
११	वेष्ट ब्याग	गोटा	६	-
१२	स्ट्रेचर	गोटा	५	-
१३	क्याम्प	गोटा	६	-
१४	ग्लोब्स	जोर	३२	-
१५	श्रो ब्याग	गोटा	२	-
१६	ब्ल्याङ्केट	गोटा	११	-
१७	फष्ट एड किड	गोटा	६	-
१८	हेड लाईट	गोटा	६	-
१९	रबर म्याटेस	गोटा	१०	-
२०	इमर्जेन्सी लाइट	गोटा	४	-
२१	रबर ट्युब	गोटा	१०	-


 प्रशासन सुचारु
 जिल्ला अधिकारी



82

२२	फुट पम्प	गोटा	१	-
२३	बोल्ड कटर	गोटा	२	-
२४	आइस पिकेट	गोटा	१	-
२५	स्टाटिक रोप	गोटा	२	-
२६	फाईफ रोप ल्याण्डर	गोटा	१	-
२७	फायर एक्स्टिङ्गुइसर	गोटा	२	-
२८	Swater	गोटा	२०	-
२९	Rake	गोटा	१०	-
३०	Rake HOe	गोटा	१०	-
३१	Axe Hoe	गोटा	४	-
३२	Jump Suit	गोटा	२६	-
३३	Watter Bottle	गोटा	३६	-
३४	Face Mask	गोटा	२६	-
३५	Socks	गोटा	२६	-
३६	सिरानी	गोटा	१	-
३७	डिजिटल प्रेसर सेट	गोटा	१	-
३८	स्ट्रेचर सिट	गोटा	१	-
३९	गल	गोटा	१०	-
४०	बाल्टिन	गोटा	५	-
४१	ट्राफिक ज्याकेट	गोटा	१५	-
४२	डाईनामिक रोप	रोल	१	-
४३	क्याराविना	गोटा	४	-
४४	फायर बिटर	गोटा	२	-
४५	कार्पेन्टर हेन्डस	गोटा	१	-
४६	लाईफ बोईङ्ग	गोटा	२	-

सुरेश सुनार
प्रमुख जिला अधिकारी

नेपाल सरकार
गृह मन्त्रालय
जिल्ला प्रशासन कार्यालय
जाजरकोट

१८. जिल्ला प्रहरी कार्यालय, जाजरकोट बाट प्राप्त विवरण:

क) जि.प्र.का.मा रहेका विपद् राहत उद्धार सामग्रीहरू:

सि.नं.	विवरण	एकाई	संख्या	अवस्था	उपलब्ध गराएको निकाय
१	Leather Gloves, Static Rope		२७ Pairs, २ थान	सावुत	प्रहरीले खरिद गरेको र केही सामानहरू भेरी नगरपालिका जाजरकोटले उपलब्ध गराएको ।
२	Gumboots		४ थान		
३	Life Jacket		१५ थान		
४	Shovel (सावेल)		३२ थान		
५	Pick		१० थान		
६	Metal bucket (15 liters)		४ थान		
७	Stretcher		८ थान		
८	First aid kit box with emergency medicines		८ थान		
९	Torch		२६ थान		
१०	Rubber Tube		५ थान		
११	Leather boot		२६ जोर		
१२	गैटी		२० थान		
१३	कोदालो		१५ थान		
१४	नाईलन डोरी		५०० मि.		
१५	सेप्टी बेल्ट		५ थान		
१६	सिडी		१ थान		

ख) विपद् उद्धार तथा प्रतिकार्यमा प्रयोगमा आउने मेशिन उपकरणको मौज्जात विवरण:

सि.नं.	विवरण	एकाई	संख्या	अवस्था	उपलब्ध गराउने निकाय
१	जे.सि.वि./स्काभेटर	वटा	५२	चालु	जाजरकोट जिल्लाका विभिन्न स्थानीय तहहरूमा रहेका/आवश्यकता अनुसार परिचालन गर्न सकिने

१९. स.प्र.ब.नेपाल गुल्म हे.क्वा., जाजरकोटमा रहेका जनशक्ति तथा सामग्रीहरू

क) विपद् उद्धार तथा राहत सामग्री, उद्धार तथा प्रतिकार्यमा प्रयोग आउने मेशिन उपकरणहरूको मौज्जात विवरण

सि.नं.	विवरण	एकाई	संख्या	अवस्था	उपलब्ध गराएको निकाय	कै.
१.	RAPPLING MITTON	पिस	३	सावुत	स.प्र.बल, नेपाल	
२.	AUTOLOCK CARABINEER	पिस	२	सावुत	स.प्र.बल, नेपाल	
३.	FIGURE & CARABINEER	पिस	२	सावुत	स.प्र.बल, नेपाल	
४.	SEAT HARNESS	पिस	२	सावुत	स.प्र.बल, नेपाल	



Handwritten signature or mark.

५.	LIFE JACKET NEPAL MADE	पिस	५	सावुत	स.प्र.बल, नेपाल
६.	PRUSIC 18MMX 150 CM	पिस	१	सावुत	स.प्र.बल, नेपाल
७.	FIRE SWATTER	पिस	८	६ सावुत/ २ बेसावुत	स.प्र.बल, नेपाल
८.	FIRE RECK	पिस	२	सावुत	स.प्र.बल, नेपाल
९.	DYNAMO FLASH LIGHT	पिस	१	सावुत	स.प्र.बल, नेपाल
१०.	TELESCOPE LADDER 3.8	पिस	१	सावुत	स.प्र.बल, नेपाल
११.	RESCUE TORCH LIGHT	पिस	२	सावुत	स.प्र.बल, नेपाल
१२.	THROW BAG	पिस	२	सावुत	स.प्र.बल, नेपाल
१३.	FIRE BLANKET SALBRAND 4X6 FEET	पिस	२	सावुत	स.प्र.बल, नेपाल
१४.	6 KG SRL BRAND ABC STORED PRESSURE TYPE FIRE EXTINGUISHERS	पिस	२	सावुत	स.प्र.बल, नेपाल
१५.	RESCUE ROPE STATIC	मिटर	१००	सावुत	स.प्र.बल, नेपाल
१६.	RESCUEROPE DYNAMIC	मिटर	१००	सावुत	स.प्र.बल, नेपाल
१७.	HELMET MERCURY GROUP	पिस	३	सावुत	स.प्र.बल, नेपाल
१८.	FIRE ALUMINIZED PROXIMITY SUIT WITH THSUTATED HAND GLOVES HOOD CONSISTING AND HELMET COVER VISOR AND SHOES WITH OIL AND HEAT RESISTANT SOLE	सेट	२	सावुत	स.प्र.बल, नेपाल
१९.	ASCENSION RIGHT HANDED ROPE CLAMP (JUMMER)	पिस	१	सावुत	स.प्र.बल, नेपाल
२०.	रक हेल्मेट	थान	१२	सावुत	स.प्र.बल, नेपाल
२१.	हेक्सा बिलेट फ्रेम सहित	थान	३	सावुत	स.प्र.बल, नेपाल
२२.	हसिया	थान	६	सावुत	स.प्र.बल, नेपाल
२३.	हेम्बर	थान	५	सावुत	स.प्र.बल, नेपाल
२४.	बाल्टिन	थान	६	सावुत	स.प्र.बल, नेपाल
२५.	ट्युब	थान	२	सावुत	स.प्र.बल, नेपाल
२६.	फायर स्टिङ्गुईसर	थान	२	सावुत	स.प्र.बल, नेपाल
२७.	लाईफ ज्याकेट	थान	५	सावुत	स.प्र.बल, नेपाल
२८.	वायर कटर	थान	१	सावुत	स.प्र.बल, नेपाल
२९.	बेल्चा	थान	१०	सावुत	स.प्र.बल, नेपाल
३०.	साबेल	थान	१	सावुत	स.प्र.बल, नेपाल
३१.	गैटी	थान	१०	सावुत	स.प्र.बल, नेपाल
३२.	पन्जा	थान	२०	१९ सावुत /१ बेसावुत	स.प्र.बल, नेपाल
३३.	बुट	थान	२०	सावुत	स.प्र.बल, नेपाल
३४.	खुकुरी	थान	५	सावुत	स.प्र.बल, नेपाल
३५.	चस्मा	थान	७	सावुत	स.प्र.बल, नेपाल
३६.	बन्चरो	थान	१	सावुत	स.प्र.बल, नेपाल

Handwritten signature and date: १३/०२/२०२०

३७.	प्राथमिक उपचार बक्स	थान	१	सावुत	स.प्र.बल, नेपाल
३८.	पाल	थान	१	सावुत	स.प्र.बल, नेपाल

२०. स्थानीय तह अन्तरगत रहेका राहत सामग्री (गैर खाद्य सामग्री) र उद्धार सामग्रीहरू:

क) नलगाड नगरपालिका:

क्र.सं.	विवरण	एकाई	संख्या	अवस्था
१	एम्बुलेन्स	थान	१	चालु
२	लोडरु	थान	१	"
३	बेल्चा	थान	१२	"
४	मैटी	थान	१०	"
५	हेल्मेट	थान	२१	"
६	पन्जा	जोर	२१	"
७	त्रिपाल	थान	५०	"
८	रेन्कोट	थान	२१	"
९	स्ट्रेचर	थान	३	"
१०	फायर एक्स्टिङ्गुइसर	थान	१०	"
११	लाइफ ज्याकेट	थान	१०	"
१२	फस्ट एड बक्स	थान	५	"
१३	डोरी	बन्डल	६	"
१४	गमबुट	जोर	२१	"
१५	बाल्टी	थान	१५	"
१६	आरा	थान	३	"

ख) बारेकोट गाउँपालिका:

क्र.सं.	विवरण	एकाई	संख्या	अवस्था
१	प्लाष्टिक पाल	थान	१५	चालु
२	ज्याप्लिड रोप	मि.	२००	"
३	हाते माइक	थान	१	विप्रेको

- विपद उद्धारका लागि १२ सदस्यीय Rappid Responce Team गठन भएको छ।
- साथै १६ सदस्यीय स्थानीय विपद् व्यवस्थापन समित रहेको छ।
- आगामी वर्षका लागि विपद व्यवस्थापनमा रु. १० लाख विनियोजन भएको छ।

रमेश सुनार
अधिकारी



सम्भावित जोखिमका क्षेत्र, आश्रय स्थल तथा विपद पुर्वतयारी योजना

२१. पहिचान भएका विपद जोखिमका प्रमुख क्षेत्र / स्थान, खुल्ला स्थान, आश्रय स्थलहरुको विवरण

सि.नं.	स्थानिय तह	जोखिम बस्ति तथा स्थान	प्रकोपको प्रकार	आश्रय स्थल	खुला क्षेत्र	कै
१	भेरी नगर पालिका	गैरीखर्क, रिम्ना, घाघ्रे, अम्रई, स्याउली बजार, राउटेरिया बस्ति, फेरा बजार, ठाँटी, पोखरे, रानागाउँ, भेलाले, टिमिले, शान्तिचौतारा, दोकाना	बाढी / पहिरो /सडक अवरुद्ध	त्रि.मा.वि.थाप्ले, विजय मा.वि. छिप्रेना, भगवती मा.वि. कुदु, वि.पि. वाटिका, भुरचौर, दमार, बारेला	रिम्ना, काफलचौर, वि.पि. बाटिका, दमार, बारेला र कुदु	
२	नलगाड नगरपालिका	छेप्का बजार, कैना कट्के, कालीमाटी बजार घवारा गाउँ तथा ऐरारी, बगारा, हलचौर, लामतरा, कायाखेत, तल्लु वगर, गरागली, औलगुर्ता, सानावन, चिउरीगाउँ	बाढी / पहिरो /सडक अवरुद्ध	माझखाली, गोलखारा चौर, दहचौर, धुपागौरा चौर, डालेचौर, नलगाड बहुमुखी क्याम्पस	माझखाली गोलखा चौर, धहचौर, धुपागौराचौर, डालेचौर	
३	छेडागाड नगरपालिका	खारा बजार, निम्त्याला गाउँ, खाडी उकाली चुवा, ढाट खोला गाउँ, चुवा दलित बस्ति, कमेटी खोला, जेवा ताडा गाउँ, चौरी जेवा, सानेमेला र साझमेला, रुवा, हिमदुला रेलकोट सेरा बराती बुर्दान आरसीखोला, पिडालने, तल्लो नल्फु, ईनि, ढुडगेल बजार, फुफुन्ठाना, राधे ईज सारा दुला सागाचौर बेरनेटा कठतोला बुकिचौर, राँगा डाँडा देउला, डेढकुला, अम्रैचौर	पहिरो/बाढी	मनाघटचौर, जन प्रिय मा.वि. दशेरा, चन्द्र ज्योति आ.वि., नारायण मा.वि. कार्कीगाउँ	मनाघटचौर, जन प्रिय मा.वि. दशेरा, चन्द्रज्योति आ.वि.	
४	कुशे गाउँपालिका	बाटुले, तम्ति, धारखोला, गैरी खेत	बाढी /पहिरो/ सडक अवरुद्ध	मालुमेला, फुलवारी, लक्ष्मी प्रा.वि., खेलमैदान, जनता मा.वि. पैक	मालुमेला, फलवारी, लक्षिम प्रा.वि. खेलमैदान	

Handwritten signatures and marks at the bottom right of the page.

✓


५	बारेकोट गाउँपालिका	ओखलढुङ्गा, कोटेली, धौलाकोट, बयाला, आग्रह, सेरी दुदिलि, कुजे खोला, दोमिल्ला, कठुर, रुम्सि खोला, चाक्ली घाट खोला, गाग्रा खोला र बिउरा चौर, जालतडी, गोठगाँउ, जिरी, मैना, पातलजिरे, मैलोखाना, कालाखोली, तोलखाना, करुवा, धुम, घर्तिगाँउ, राङ्सी, कार्कीगाँउ, कार्की जिउला	बाढी/पहिरो/ सडक अवरुद्ध	सुवाकोट चौर, भगवती आ.वि., हिमालय आ.वि., कालिका प्रा.वि., सिनचौर, जनता प्रा.वि.कठचुला, जनविकास प्रा.वि. स्याला, कालिका आदर्श मा.वि. रामिडाडा	जनविकास प्रा.वि. स्याला, कालिका प्रा.वि. सनचौर, जनविकास प्रा.वि. स्याला
६	जुनिचाँदे गाउँपालिका	तैया, लामताडी, अग्रखोला, आली र बेसी पाटा, काकाखोला, किमिरे खोला, सेराखेत, पंक पोखरी, खाडानेटा, पांगा	बाढी/पहिरो/ सडक अवरुद्ध	पंचला मा.वि. दह, आदर्श मा.वि. लुहादह, भैरव मा.वि. मजकोट	पंचलादह मा.वि., आदर्श मा.वि. लुहादह, बुद्धिडाँडा, दमे र तुल्दार, मेवाचौरी, गिरीखेलना र पटवाचौर
७	शिवालय गाउँपालिका	बडिगडी, स्याला खेत	बाढी/पहिरो/ सडक अवरुद्ध	विरेन्द्र मा.वि. जुगा, ईन्द्र ज्योति मा.वि. सिमा,	गाउँपालिकाको कार्यालय, विरेन्द्र मा.वि. जुंगा थापाचौर, ईन्द्र ज्योति मा.वि. सिमा

२२. सम्बन्धित विपद् व्यवस्थापनका लागि जिम्मेवार तथा सहयोगी निकाय

सि.नं.	क्रियाकलाप	जिम्मेवारी	सहयोगी निकाय	कै
१	बाढी, पहिरो तथा डुवानको जोखिममा रहेका बस्तीहरूको पहिचान गरि पुर्व सुचना दिने र समुदायमा रहेका संचार माध्यमबाट प्रचारप्रसार गर्ने	जिल्ला विपद् व्यवस्थापन समिति	जिल्ला स्थित सुरक्षा निकायहरू, जिल्ला आपत्कालिन कार्य संचालन केन्द्र, नेपाल रेडक्रस सोसाइटी, स्थानीय विपद् व्यवस्थापन समिति	
२	ईक्वीपमेन्ट सहित आवश्यक यूनितम उद्धारसामग्री सहित खोज तथा उद्धार योजना	सुरक्षा निकायहरू खोज तथा उद्धारमा सम्लग्न निकायहरू	सडक डिभिजन कार्यालय, जिसस, सम्बन्धित स्थानीय तह, स्थानीय विपद् व्यवस्थापन समिति	

✓

	तयारी गर्ने		
३	मनसुन पुर्बतयारी योजना तर्जुमा गरीवेभसाईटमा राखी NEOC मा पठाउने	जिल्ला विपद् व्यवस्थापन समिति	जिल्ला अगुवा सहयोगी संस्था, सरकारी तथा गैरसरकारी संघ संस्था, स्थानीय विपद् व्यवस्थापन समिति
४	जिल्ला आपत्कालीन कार्य संचालन केन्द्रलाईसचेत अवस्थामा राख्ने	जिल्ला आपत्कालीन कार्य संचालन केन्द्र, DDMC	NEOC राष्ट्रिय आपत्कालीन कार्य संचालन केन्द्र, नेपाल रेडक्रस सोसाइटी, स्थानीय विपद् व्यवस्थापन समिति
५	राहत सामग्रीहरुको उचित भण्डारण गर्ने तथाजिल्लामा भएको भण्डारणको अनुगमन गरी अध्याधिक गर्ने	जिल्ला आपत्कालीन कार्यसंचालन केन्द्र,जिल्ला विपद् व्यवस्थापन समिति	नेपाल रेडक्रस सोसाइटी,नेपाल खाद्य संस्थान डिपो, स्थानीय विपद् व्यवस्थापन समिति
६	जिल्ला विपद् व्यवस्थापन राहत कोषमान्यूनतम रकम राख्ने	जिल्ला विपद् व्यवस्थापन समिति	गृह मन्त्रालय,जिल्ला प्रशासन कार्यालय, स्थानीय विपद् व्यवस्थापन समिति
७	सुरक्षा निकायहरुलाई तैनाथी अवस्थामा राख्ने	नेपाली सेना, नेपाल प्रहरी, सशस्त्र प्रहरीवल	गृह मन्त्रालय, जिल्ला विपद् व्यवस्थापन समिति, स्थानीय श्रम सहकारी समुहहरु
८	बाढी पुर्ब सुचना प्रणालीलाई थप प्रभावकारीबनाउन मोवाईल फोनको डाटा लिई सुचना प्रवाह गर्ने	जल तथा मौषम बिज्ञान विभागका स्थानिय ईकाई कार्यालय	जल तथा मौसम बिज्ञान विभाग, जलमापन केन्द्रहरु, वर्षा मापन केन्द्र, जिल्ला विपद् व्यवस्थापन समिति, स्थानीय विपद् व्यवस्थापन समिति
९	मुख्य नदिहरुमा बाढीको बहाव मापन गरीजिल्ला आपत्कालीन कार्य संचालन केन्द्रमासुचना दिने	जल तथा मौषम बिज्ञान विभागकास्थानिय ईकाई, कार्यालय,जिल्ला आपत्कालीन कार्य संचालन केन्द्र	जल तथा मौसम बिज्ञान विभाग, जलमापन केन्द्रहरु, वर्षा मापन केन्द्र,राष्ट्रिय आपत्कालीन कार्य संचालन केन्द्र (NEOC) जिल्ला विपद् व्यवस्थापन समिति, स्थानीय विपद् व्यवस्थापन समिति
१०	विपद्को समयमा साझा फ्रिक्वेन्सी प्रयोग गर्ने	नेपाली सेना, नेपाल प्रहरी, सशस्त्र प्रहरीवल, नेपाल रेडक्रस सोसाइटी जिल्ला शाखा	गृह मन्त्रालय, राष्ट्रिय आपत्कालीन कार्य संचालन केन्द्रले समन्वय गरी उपलब्ध गराउन, जिल्ला विपद् व्यवस्थापन समिति
११	स्थानिय स्त्रयंसेवकको गठन गर्ने	DDMC/DEOC जिल्ला आपत्कालीन कार्य संचालन केन्द्र	नेपाल रेडक्रस सोसाइटी, जिल्ला क्लष्टर निकायहरु


सुरेश सुवार
 प्रमुख जिल्ला अधिकारी



२३. विपद उद्धारका लागि Rapid Response Team को अवस्था / विवरण :-

- क) जिल्ला प्रहरी कार्यालय जाजरकोटमा प्र.नि. को कमाण्डमा १५ जना (प्र.नि.-१, प्र.स.नि.-१, प्र.ब.ह./प्र.ह.-२, प्र.स.ह.५, प्र.ज.-६) जनाको प्रहरी टोली २४ सै घण्टा विपदका घटना भएमा आवश्यक विपद उद्धारका सामाग्रीहरु सहित तत्काल परिचालन हुने गरी स्टेण्डबाई अवस्थामा राखिएको, साथै मातहतका प्रहरी कार्यालयहरुबाट पनि कार्यालय प्रमुख स्वयंको कमाण्डमा आवश्यकता अनुसार प्रहरी परिचालन हुने गरी स्टेण्डबाई अवस्थामा राखिएको।
- ख) जिल्ला भित्र कुनै पनि विपदको घटनाहरु घटेमा तुरुन्त परिचालन हुन सक्ने गरी सशस्त्र प्रहरी बल नेपाल आश्रीत गुल्म जाजरकोटमा विपद् व्यवस्थापन तालिम प्राप्त सशस्त्र प्रहरी कर्मचारीहरु रहने गरी जुनियर अफिसरको कमाण्डमा विपद् उद्धारका सामाग्रीहरु सहित १/९ जनाको टोली २४ सै घण्टा तयारी हालतमा राखेको। साथै आवश्यकता अनुसार परिचालन गर्न सकिने गरी विपद् उद्धारका सामाग्रीहरु सहित सशस्त्र प्रहरी निरिक्षकको कमाण्डमा १/१५ जनाको थप टोली कार्यालयमा स्टेण्डबाई राखिएको।
- ग) विपद उद्धार कार्यमा खटिने गरी स्वास्थ्य सेवा कार्यालय जाजरकोटमा ९ जना स्वास्थ्य कर्मी/जनस्वास्थ्य कर्मीको टोली Rappid Responce Team को रुपमा स्टेण्डबाई रहेको।

भाग ७


सम्पर्क विवरण


२४. जिल्ला विपद् व्यवस्थापन समितिका पदाधिकारीहरु:-

क्र.सं.	नाम थर	पदाधिकारी	सम्पर्क नं	कै.
१	प्र.जि.अ.श्री सुरेश सुनार जिल्ला प्रशासन कार्यालय, जाजरकोट	अध्यक्ष	९८५८०४७७७७	
२	प्रमुख श्री काली बहादुर खत्री जिल्ला समन्वय समिति, जाजरकोट	सदस्य	९८४३६६४५३६	
३	मेयर श्री चन्द्र प्रकाश घर्ती भेरी नगरपालिका, जाजरकोट	सदस्य	९८५८०७७४७७	
४	मेयर श्री रत्न बहादुर खडका छेडागाड नगरपालिका, जाजरकोट	सदस्य	९८५८०२१७२५	
५	मेयर श्री डम्बर बहादुर रावत नलगाड नगरपालिका, जाजरकोट	सदस्य	९७४२२३६३३५	
६	अध्यक्ष श्री विर बहादुर गिरी बारेकोट गाउँपालिका	सदस्य	९८५८०६४००४	
७	अध्यक्ष श्री शेर बहादुर शाही शिवालय गाउँपालिका	सदस्य	९८४३०५८००५	
८	अध्यक्ष श्री हरिचन्द्र बस्नेत कुशे गाउँपालिका	सदस्य	९८५८०३७७५५	
९	अध्यक्ष श्री वेद बहादुर शाही जुनीचाँदे गाउँपालिका	सदस्य	९८६८०८३८४६	
१०	नि.स्वास्थ्य सेवा व्यवस्थापक श्री दायाराम यादव स्वास्थ्य सेवा कार्यालय, जाजरकोट	सदस्य	९८४१७२१७४०	
११	प्रमुख सेनानी श्री सविन प्रताप के.सी. चन्दननाथ गण, जाजरकोट	सदस्य	९८५१०७७९१७	




१२	प्र.ना.उ.श्री सन्तोष रोका जिल्ला प्रहरी कार्यालय, जाजरकोट	सदस्य	९८५८०४५५५५
१३	स.प्र.ना.उ.श्री लाल सिंह विष्ट सशस्त्र प्रहरी गुल्म, जाजरकोट	सदस्य	९८५७८२१७९०
१४	प्र.अ.अ.श्री गणेश प्रसाद आचार्य राष्ट्रिय अनुसन्धान जिल्ला कार्यालय, जाजरकोट	सदस्य	९८४९२०९१२८
१५	कार्यालय प्रमुख आशुतोष कर्ण सडक डिभिजन कार्यालय, चौरजहारी	सदस्य	९८५११४५५३१
१६	कार्यालय प्रमुख श्री सोहिन्दर यादव पूर्वाधार विकास कार्यालय, जाजरकोट	सदस्य	९८४८०६४६९१
१७	कार्यालय प्रमुख श्री ज्वालाराज शाही खानेपानी, सिचाई तथा उर्जा विकास कार्यालय, जाजरकोट	सदस्य	९८५८०८८३२५
१८	कार्यालय प्रमुख श्री राम प्रसाद पौड्याल खाद्य व्यवस्था तथा व्यापार क.लि., शाखा कार्यालय, जाजरकोट	सदस्य	९८५८०७८८८८
१९	कार्यालय प्रमुख श्री अभिषेक राज कलवार नेपाल विद्युत प्राधिकरण, जाजरकोट	सदस्य	९८५८०८०३७५
२०	कार्यालय प्रमुख श्री सुनिल कुमार गुप्ता वृहत जलाधार व्यवस्थापन केन्द्र, कर्णाली	सदस्य	९८५८०३०१७९
२१	इकाई प्रमुख श्री रमेश मल्ल शिक्षा विकास तथा समन्वय इकाई, जाजरकोट	सदस्य	९८५८०८०११६
२२	कार्यालय प्रमुख श्री महेश आचार्य कृषि विकास कार्यालय, जाजरकोट	सदस्य	९८५८०६०१२५
२३	कार्यालय प्रमुख श्री राधा कृष्ण दास डिभिजन वन कार्यालय, जाजरकोट	सदस्य	९८५८०६०२७१
२४	कार्यालय प्रमुख श्री भिमसेन वि.क. नेपाल टेलिकम, जाजरकोट	सदस्य	९८५१३४४२१६
२५	अध्यक्ष श्री खिम बहादुर शाही नेपाल कम्युनिष्ट पार्टी, ए.मा.ले. जाजरकोट	सदस्य	९८४०१९११११
२६	का.वा.सभापति श्री खडक वि.सी. नेपाली कांग्रेस, जाजरकोट	सदस्य	९८५१००७६७१
२७	जिल्ला इन्चार्ज श्री गगन बहादुर खड्का, ने.क.पा. माओवादि केन्द्र जाजरकोट	सदस्य	९८५८००१४१५
२८	सभापति श्री कमलदीप पुन राष्ट्रिय स्वतन्त्र पार्टी जाजरकोट	सदस्य	९७४२८०२४९३
२९	अध्यक्ष श्री कमान बहादुर खड्का ने.क.पा. एकिकृत समाजवादि जाजरकोट	सदस्य	९८५८०८०१८२
३०	के.स. श्री दिपक खनाल राष्ट्रिय प्रजातन्त्र पार्टी, जाजरकोट	सदस्य	९७४८०२८११७
३१	सभापति श्री हरिबहादुर बस्नेत नेपाल रेडक्रस सोसाइटी, जाजरकोट	सदस्य	९८४८००९६००
३२	प्रमुख श्री सहदेव बस्नेत गैरसरकारी महासंघ, जाजरकोट	सदस्य	९८४८०२६९१२
३३	अध्यक्ष श्री बाल कुमार शर्मा नेपाल पत्रकार महासंघ, जाजरकोट शाखा	सदस्य	९८५८०२७३१७


 जाजरकोट



३४	अध्यक्ष श्री रमेश के.सी. जाजरकोट उद्योग वाणिज्य संघ	सदस्य	९८५८०८३८८८	
३५	प्र.अ.श्री हरिश्चन्द्र शर्मा जिल्ला प्रशासन कार्यालय, जाजरकोट	सदस्य सचिव	९८५८०७७३३३	


सुरेश बुढा
प्रमुख जिल्ला अधिकारी

आ.व.२०७९/०८० सालमा जाजरकोट जिल्लामा बिपदबाट भएको क्षतिको विवरण

स.नं.	जिल्ला	महिना	घर क्षति	गोठ क्षति	बिस्ताबित घर	बिस्ताबित परिवार	जोखिम घर	मानिस			चौपय मृत्यू	चौपय घाइते	अन्य	सडक अवरोध	धनजनको क्षती
								मृत्यू	घाइते	बेपत्ता					
1	जाजरकोट	श्रावण	34	2	1	2	0	0	0	0	3	4	8	0	2534600
2		भाद्र	69	0	0	0	0	0	0	0	0	0	8	0	9179650
3		असोज	48	2	3	15	0	0	11	0	14	2	26	2	5726000
4		कार्तिक	0	0	0	0	0	0	0	0	0	0	0	0	0
5		मंसिर	0	0	0	0	0	0	0	0	0	0	4	0	1850700
6		पौष	1	0	0	0	0	0	0	0	0	0	0	0	341300
7		माघ	0	0	0	0	0	0	0	0	0	0	0	0	0
8		फागुन	1	0	0	0	0	0	0	0	0	0	1	0	50000
9		चैत्र	0	1	0	0	0	0	0	0	9	3	1	0	0
10		बैशाख	3	0	0	0	0	0	2	0	2	0	1	0	231000
11		जेठ	3	0	0	0	0	0	3	0	0	0	2	0	342700
12		असार	6	0	0	0	0	0	0	0	0	0	3	0	1050000
		जम्मा	165	5	4	17	0	4	16	28	9	54	2	21305950	

नेपाल सरकार
गृह मन्त्रालय
जिल्ला प्रशासन कार्यालय
जाजरकोट

(Handwritten signature and date)



२५. सुरक्षा निकायहरु:

सि. नं.	कार्यालयको नाम	कार्यालय प्रमुख		कार्यालयको फोन नं.	मोबाइल नं.
		पद	नामथर		
१	चन्दननाथ गण मालिका व्यारेक जाजरकोट	प्रमुख सेनानी	सविन प्रताप के.सी.	०८९- ४३०२००	९८५११५२५००
२	जिल्ला प्रहरी कार्यालय, जाजरकोट	प्रहरी नायब उपरिक्षक	सन्तोष रोका	०८९- ४३०१००	९८५८०४५५५५
३	सशस्त्र प्रहरी बल नेपाल, आश्रीत गुल्म जाजरकोट	स.प्र. नायब उपरिक्षक	लाल सिंह विष्ट	०८९- ४३०३५१	९८५१२६००५६
४	राष्ट्रिय अनुसन्धान जिल्ला कार्यालय जाजरकोट	प्रमुख अनुसन्धान अधिकृत	गणेश प्रसाद आचार्य	०८९- ४३००४५	९८५८०५८६९०
५	अस्थायी जिल्ला ट्राफिक प्रहरी कार्यालय	प्रहरी सहायक निरिक्षक		०८९- ४३००१२	९७४५२०३७३४

२६. स्थानीय तहहरु:


सि. नं.	स्थानीय तह	प्रमुख/ अध्यक्ष	मोबाइल नं.	उपप्रमुख/ उपाध्यक्ष	मोबाइल नं.	प्रमुख प्रशासकीय अधिकृत	मोबाइल नं.	पालिकाका विपद शाखा प्रमुख	ईमेल
१	भेरी न.पा	चन्द्र प्रकाश घर्ती	९८५८० ७७४७७	सिता जैसी	९८६८० १९५६७	कृष्ण प्रसाद जैसी	९८५११ ४५३८३	सुधा हमाल ९८४८०६४ ७४४	bherim un@g mail.co m
२	नलगाड न.पा.	डम्बर बहादुर रावत	९८४२२ ३६३३५	सरिता सिंह	९८६८० ७९२०८ २	मान बहादुर गिरी	९८५८० ८२८५२	ज्योती रात्रल ९८४९४४१ ९९४	ito.nalg aadmu n@gm ail.com
३	छेडागाड न.पा.	रत्न बहादुर खड्का	९८५८० २१७२५	चन्द्र बहादुर थापा	९८६८१ ८६५८३	गंग बहादुर रोकाय	९८६८० १८७०३	देव बहादुर बुढा ९८४८०८४ ०८४	chheda gadmu n@gm ail.com
४	बारेकोट गा.पा.	विर बहादुर गिरी	९८५८० ६४००४	नर बहादुर गिरी	९८५११ २६४२९	मोहन प्रकाश गिरी	९८५८० ८०८१०	खगेन्द्र बोहरा ९८४८२९९ ९१८	barekot rm@g mail.co m
५	जुनिचाँदे गा.पा.	वेद बहादुर	९८६८० ८३८४३	विरेन्द्र शाही	९८६८० १३८४६	प्रेम शाहि			junicha nderura lmun@



		शाही	९८६८० ८३८४६					om	
६	कुशे गा.पा.	हरिश्चन्द्र बस्नेत	९८५८० ३७७५५	देविका शाही	९८६८१ ४७६६६	लालभक्त शाही	९८४८१ ५६९५६	आकाश राज शाह ९८४३७८३ ६९४	kusher uralmu nicipali ty@gm ail.com
७	शिवालय गा.पा.	शेर बहादुर शाही	९८४३० ५८००५	गिता शाही	९८५१३ २३१२१	गिर बहादुर सेजुवाल		उदय बहादुर राना ९८६८११३ ९७५	shibala yamun @gmai l.com

२७. जिल्ला समन्वय समिति, जाजरकोटका पदाधिकारीहरू

सि.नं.	पद	नामथर	ठेगाना	सम्पर्क नं.
१	प्रमुख	काली बहादुर खत्री	छेडागाड न.पा. ११, जाजरकोट	९८४२६६४५३६
२	उप-प्रमुख	दल बहादुर सिंह	बारेकोट गा.पा ४, जाजरकोट।	९८६८०७५०६५
३	सदस्य	खडक बहादुर बुढा	छेडागाड न.पा. ८, जाजरकोट	९८५११७८२१५
४	सदस्य	चित्र प्रसाद शर्मा	नलगाड न.पा. ४, जाजरकोट।	९८५८०२२२१३
५	सदस्य	विन्दु शाह	भेरी न.पा. २, जाजरकोट।	९८६७३६२०९२
६	सदस्य	जित बहादुर रोकाय	कुशे गा.पा. ९, जाजरकोट	९८६८९२५०५४
७	सदस्य	पानसरा सिंह	बारेकोट ५, जाजरकोट	९८४३२९६५९२
८	सदस्य	नन्दकला वि.क.	भेरी २, जाजरकोट	
९	सदस्य	विनिता नेपाली	कुशे गा पा ८ जाजरकोट	९८६४८६३१०८


सुरेश सुनार
 प्रमुख जिल्ला अधिकारी

२८. प्रतिनिधि/राष्ट्रिय/ प्रदेश सभा सदस्य/माननीयहरु



क) प्रतिनिधि सभा सदस्य

सि.नं.	नाम थर	सम्पर्क नं.	कैफियत
१	शक्ति बहादुर बस्नेत	९८५११०१७९३	

ख) राष्ट्रिय सभा सदस्य

सि.नं.	नाम थर	सम्पर्क नं.	कैफियत
१	मैना कार्की	९८५११८८२०१	
२	भैरव सुन्दर श्रेष्ठ	९८४८०३५५८७	

ग) कर्णाली प्रदेश सभा सदस्य

सि.नं.	नाम थर	सम्पर्क नं.	निर्वाचन क्षेत्र
१	वेदराज सिंह	९८५१००७६७१	प्रदेश सभा क्षेत्र नं.-१, प्रत्यक्ष तर्फ (ने.काँ.)
२	राजिव विक्रम शाह	९८५१०२३३३५	प्रदेश सभा क्षेत्र नं.-२, प्रत्यक्ष तर्फ (ने.काँ.)

२९. जिल्लास्थित राष्ट्रिय मान्यता प्राप्त राजनीतिक दलका प्रमुखहरु

१. नेपाल कम्युनिष्ट पार्टी (नेकपा एमाले) :-	खिम बहादुर शाही	अध्यक्ष	९८४०१९११११
२. नेपाली काँग्रेस:-	खडक वि.सी.	का.वा. सभापति	९८५१२१७३२०
३. नेपाल कम्युनिष्ट पार्टी (माओवादी केन्द्र):-	गगन ब. खड्का	इन्चार्ज	९८५८००१४१५
४. राष्ट्रिय प्रजातन्त्र पार्टी:-	कृष्ण विक्रम शाह	अध्यक्ष	९८४८०६४६२१
५. राष्ट्रिय स्वतन्त्र पार्टी	कमलदिप पुन	सभापती	९७४२८०२४९३
६. नेकपा ए समाजवादी	कमान खड्का	अध्यक्ष	९८५८०८०१८२

प्रमुख अधिकारी
जिल्ला प्रशासन कार्यालय

सुरेश सुनार
प्रमुख जिल्ला अधिकारी

३०. कृतिम घटना अभ्यास तथा तालिम संचालन



[Handwritten signature]

क) विपद् घटनाको विषय:- नदीमा डुबेका नागरिकको उद्धार

स्थान:- भेरी नगरपालिका वडा नं. १२ बारेला भेरी नदी किनारमा

जनशक्ति विवरण:- नेपाली सेना, सशस्त्र प्रहरी, नेपाल प्रहरी, रेडक्रस र जिल्ला प्रशासन कार्यालयमा कार्यरत कर्मचारी लगायत अन्य सर्वसाधारण नागरिकको सहभागीता

क्रियाकलाप १

भेरी नगरपालिका वडा नं. १२ स्थित भेरी नदी किनारमा कुनै पनि व्यक्ति नदीमा डुबेको अवस्थामा कसरी त्यस्ता व्यक्तिको उद्धार गर्न सकिन्छ भन्ने विषयमा नदीमा उद्धार सामग्री बोट, डोरी, रबर ट्युब, अक्सिजन सिलिण्डर, ज्याप्टिङ ज्याकेट जस्ता सामग्रीहरूको प्रयोग गरी नेपाली सेना, सशस्त्र प्रहरी नेपाल प्रहरी र अन्य सर्वसाधारण नागरिकहरूको उपस्थितिमा नदीमा डुबेका मानिसहरूको उद्धार गरी घाईतेहरूलाई एम्बुलेन्सबाट नजिकको स्वास्थ्य संस्थामा उपचारका लागि लिएको सम्बन्धी व्यवहारिक अभ्यास गरिएको थियो।

ख) विपद् घटनाको विषय:- आगलागी भएको अवस्थामा गरिएको उद्धार

स्थान:- भेरी नगरपालिका वडा नं. १२ बारेला भेरी नदी किनारमा

जनशक्ति विवरण:- नेपाली सेना, सशस्त्र प्रहरी, नेपाल प्रहरी, रेडक्रस र जिल्ला प्रशासन कार्यालयमा कार्यरत कर्मचारी लगायत अन्य सर्वसाधारण नागरिकको सहभागीता

क्रियाकलाप २

भेरी नगरपालिका वडा नं. १२ स्थित भेरी नदी किनारमा आगलागी भएमा आगलागीबाट कसरी उद्धार गर्ने भन्ने विषयमा फायर एक्सिलेटर, पानीको फोहरा, उद्धारकर्मी लगायतको समूहद्वारा आगलागी नियन्त्रण र घाईतेहरूलाई एम्बुलेन्सद्वारा नजिकको स्वास्थ्य संस्थामा लागि उपचार गर्ने सम्बन्धी व्यवहारिक अभ्यास गरिएको थियो।

[Faint stamp]
जानकपुर
निकासी

[Handwritten signature]
सुरेश सुनार
प्रमुख जिल्ला अधिकारी

नेपाल सरकार
गृह मन्त्रालय कार्यालय
जिल्ला प्रशासन कार्यालय
जाजरकोट





नेपाल सरकार
गृह मन्त्रालय कार्यालय
जिल्ला प्रशासन कार्यालय
जाजरकोट

Handwritten signature and date: 18/12/22

नेपाल सरकार
गृह मन्त्रालय
जिल्ला प्रशासन कार्यालय
जाजरकोट


३१. कृत्रिम घटना अभ्यास तथा तालिम संचालन सम्बन्धित फोटोहरु



सुरेश ड/३२
प्रमुख जिल्ला अधिकारी

नेपाल सरकार
गृह मन्त्रालय
जिल्ला प्रशासन कार्यालय
बाजारकोट

[Handwritten signature]





श्री १०८
श्रीकेशीराम शर्मा

[Handwritten signature]
४१२२

प्रमुख सुनार
जिल्ला अधिकारी

नेपाल सरकार
मृदा नक्सा लेख
कार्यालय
जिप्ला प्रशासन कार्यालय
जिप्लाकाट



S. P. Sunar
सुरेश सुनार
प्रमुख जिल्ला अधिकारी

शान्ति कर्म
सिक्किम राज्य